

Sprawozdanie z konsultacji społecznych
projektu Strategii Rozwoju Miasta
i Gminy Zwierzyniec do 2030 roku

Załącznik nr 2 do Strategii Rozwoju Miasta i Gminy
Zwierzyniec do 2030 roku

Dokument został opracowany przez wykonawcę zewnętrznego firmę EuroCompass Sp. z o.o.



Spis treści

1. WPROWADZENIE	3
2. PODSTAWY PRAWNE KONSULTACJI SPOŁECZNYCH.....	4
3. PRZEBIEG KONSULTACJI SPOŁECZNYCH	5
3.1. Ankieta – ocena stanu i potencjału Gminy Zwierzyniec.....	5
3.2. Obwieszczenie w sprawie przystąpienia do opracowania projektu Strategii Rozwoju Miasta i Gminy Zwierzyniec do 2030 roku.....	30
3.3. Nabór propozycji projektów do projektu Strategii Rozwoju Miasta i Gminy Zwierzyniec do 2030 roku	31
3.4. Konsultacje społeczne projektu „Strategii Rozwoju Miasta i Gminy Zwierzyniec do 2030 roku”	32

1. WPROWADZENIE

Konsultacje społeczne stanowią nierozłączną część procesu opracowywania dokumentów strategicznych i planistycznych. Pozwalają one na zapoznanie się z opinią mieszkańców i innych interesantów na temat zapisów w dokumencie oraz ze stopniem jego społecznej aprobaty, umożliwiając dotarcie do szerokiego grona osób, których dany dokument bezpośrednio dotyczy.

Uczestnicy konsultacji społecznych poprzez zgłaszanie uwag i opinii mają możliwość wpływania na kształt danego dokumentu. Proces konsultacyjny umożliwia opracowanie dokumentu w sposób rzetelny i najbardziej trafny.

Niniejsze opracowanie prezentuje przebieg konsultacji społecznych Strategii Rozwoju Miasta i Gminy Zwierzyniec do 2030 roku w okresie od marca 2022 r. do maja 2023 r.

Wnioski z konsultacji społecznych oraz wynikające z nich rekomendacje zostały poddane dokładnej i pogłębionej analizie, a następnie wykorzystane do uzupełnień i korekt przygotowanego projektu Strategii.

2. PODSTAWY PRAWNE KONSULTACJI SPOŁECZNYCH

Obowiązek przeprowadzenia konsultacji społecznych wynika z:

- Ustawy z dnia 8 marca 1990 r. o samorządzie gminnym (Dz. U. z 2022 r. poz. 559, z późn. zm);
- Ustawy z dnia 6 grudnia 2006 r. o zasadach prowadzenia polityki rozwoju (Dz. U. 2021 r. poz. 1057 z późn. zm);
- Ustawy z dnia 3 października 2008 r. o udostępnianiu informacji o środowisku i jego ochronie, udziale społeczeństwa w ochronie środowiska oraz o ocenach oddziaływania na środowisko (Dz. U. z 2022 r. poz. 1029 z późn. zm).

Wymóg przeprowadzenia konsultacji społecznych Strategii został zawarty w uchwale nr XXXVII/298/22 Rady Miejskiej w Zwierzyńcu z dnia 30 czerwca 2022 r. w sprawie przystąpienia do opracowania projektu Strategii Rozwoju Miasta i Gminy Zwierzyniec do 2030 roku oraz określenia szczegółowego trybu i harmonogramu opracowania projektu strategii, w tym trybu konsultacji, o których mowa w art. 6 ust. 3 ustawy z dnia 6 grudnia 2006 r. o zasadach prowadzenia polityki rozwoju.

3. PRZEBIEG KONSULTACJI SPOŁECZNYCH

3.1. Ankieta – ocena stanu i potencjału Gminy Zwierzyniec

Badanie ankietowe zostało zaplanowane i przeprowadzenie w ramach opracowania Diagnozy sytuacji społecznej, gospodarczej i przestrzennej Miasta i Gminy Zwierzyniec. Ankieta była skierowana do mieszkańców Gminy Zwierzyniec, a głównym celem badania było zebranie opinii mieszkańców na temat jakości życia, potencjałów oraz kierunków rozwoju Gminy. Ankieta stanowi odzwierciedlenie rzeczywistych potrzeb społeczno-gospodarczych mieszkańców Gminy w okresie realizacji diagnozy.

Badanie przeprowadzono za pomocą kwestionariusza ankiety, stanowiącego załącznik do niniejszego dokumentu. W ankiecie zamieszczono 22 pytania, z czego 4 to pytania umieszczone w metryczce.

W pytaniach, w których chciano uzyskać odpowiedź dotyczącą poglądu na określony temat stosowano 5-stopniową skalę Likerta (z wyjątkiem pytania nr 7). Dzięki temu respondent ma możliwość wyboru neutralnej (środkowej) odpowiedzi. Jednakże trzeba mieć na uwadze fakt, że takie podejście powoduje występowanie tzw. błędu tendencji centralnej – czyli zwykłego niezdecydowania osoby odpowiadającej. Najczęstszą przyczyną wyboru odpowiedzi środkowej, czyli o znaczeniu ani „tak” ani „nie” (w naszym wypadku „PRZECIĘTNY”) jest wiele: obojętność respondenta, niechęć do zastanowienia się, ambiwalencja, brak wiedzy na dany temat, niezrozumiałe pytanie, niechęć do zabierania głosu. Najwięcej istotnych informacji daje nam liczba pozytywnych i negatywnych odpowiedzi.

Ankieta przeprowadzona została w formie internetowej (ankieta on-line). Informacja o Ankiecie diagnostycznej została zamieszczona:

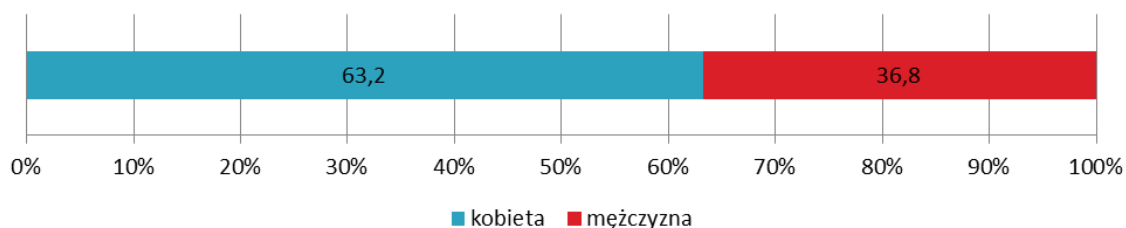
- 1) na tablicy ogłoszeń Urzędu Miejskiego w Zwierzyńcu;
- 2) na stronie internetowej Urzędu Miejskiego w Zwierzyńcu - www.zwierzyniec.info.pl

Ankietyzacja przebiegała od 09.03.2022 r. do 25.03.2022 r.

Poniżej zaprezentowano wyniki ankietyzacji.

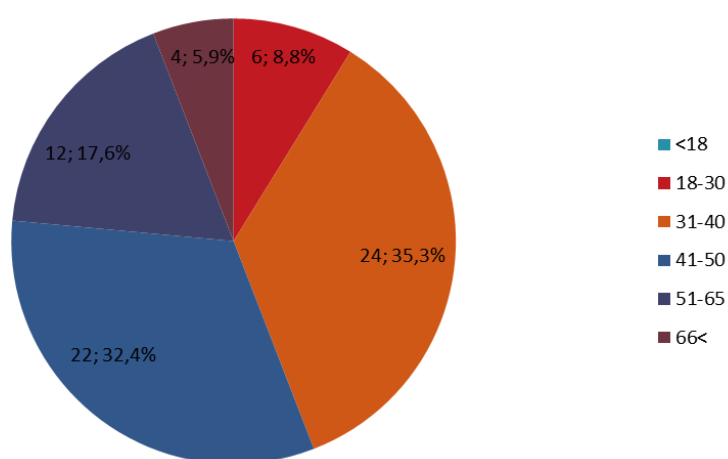
Na każde pytanie odpowiedziało 100% ankietowanych.

Wykres 1. Płeć respondentów - mieszkańców Gminy Zwierzyniec



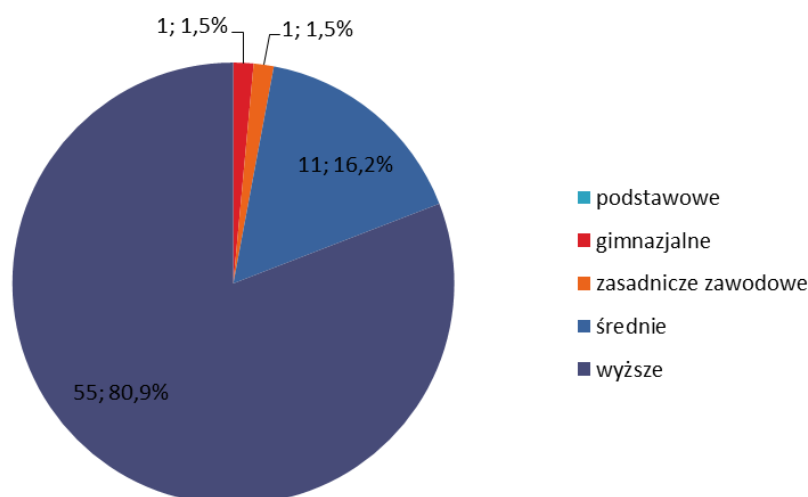
W badaniu ankietowym udział wzięło 68 respondentów, w tym 43 kobiety (63,2%) oraz 25 mężczyzn (36,8%). Wśród osób ankietowanych najliczniejszą grupę stanowili mieszkańcy w wieku 31 - 40 lat, którzy stanowili 35,3% osób ankietowanych. Nie było respondentów w wieku poniżej 18 lat.

Wykres 2. Wiek respondentów (liczba i udział procentowy)



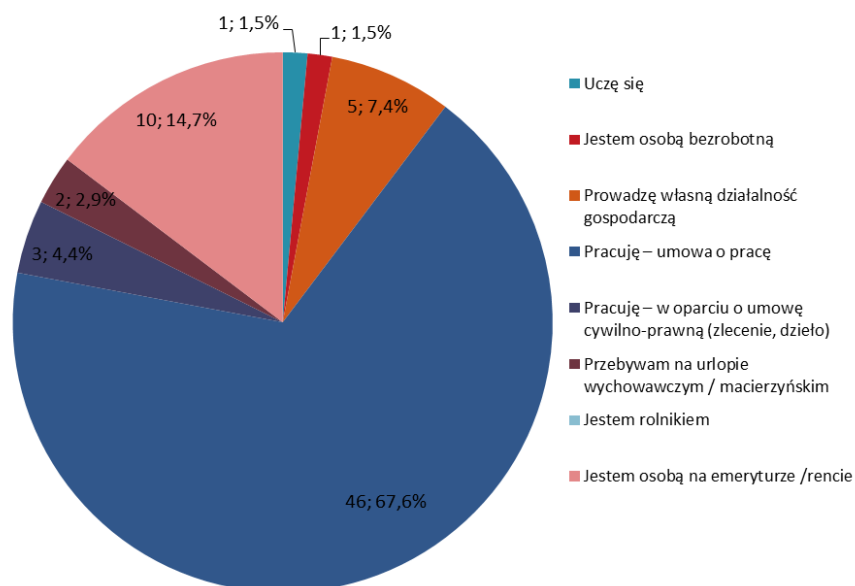
Przeważającą liczbę respondentów stanowiły osoby z wykształceniem wyższym (55 osób – 80,9% wszystkich ankietowanych). Drugą grupę stanowiły osoby o wykształceniu średnim (11 osób – 16,2% wszystkich ankietowanych). W ankiecie wzięła udział tylko jedna osoba o wykształceniu gimnazjalnym oraz 1 o wykształceniu zasadniczym zawodowym. Nie było respondentów z wykształceniem podstawowym.

Wykres 3. Poziom wykształcenia ankietowanych (liczba i udział procentowy)



W badaniu ankietowym wzięły udział osoby o różnej sytuacji zawodowej. Najliczniej reprezentowane były osoby zatrudnione na umowę o pracę – 46 osób (67,6% osób ankietowanych). 10 osób udzielających odpowiedzi, to osoby na emeryturze/ rencie (14,7%), 5 respondentów prowadzi własną działalność gospodarczą (7,4%). 3 respondentów pracuje w oparciu o umowę cywilno-prawną (4,4%), 2 osoby przebywają na urlopie wychowawczym/ macierzyńskim (2,9%), a po 1 osobie uczy się lub jest osobą bezrobotną (po 1,5%).

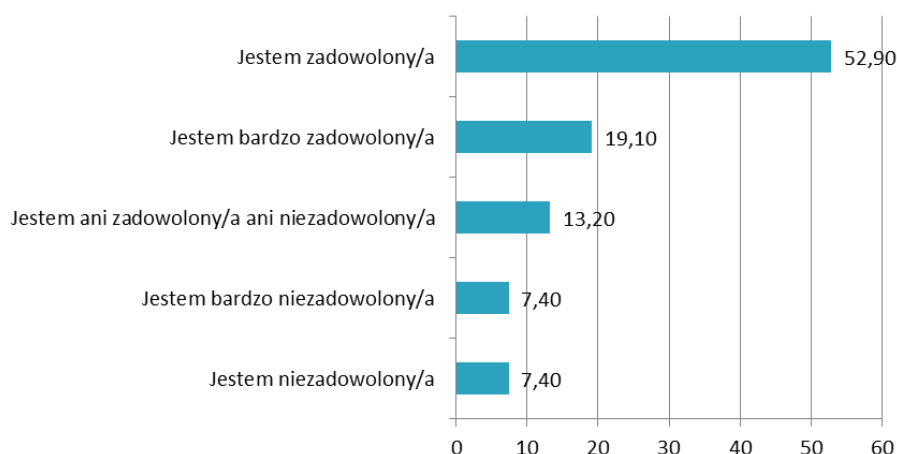
Wykres 4. Sytuacja zawodowa ankietowanych



Pytanie 1. Jak ocenia Pan/Pani fakt zamieszkania w Gminie Zwierzyniec?

W pierwszym pytaniu respondentów zapytano, jak oceniają fakt zamieszkania w Gminie Zwierzyniec.

Wykres 5. Udział procentowy odpowiedzi w ramach pytania 1. Jak ocenia Pan/Pani fakt zamieszkania w Gminie Zwierzyniec?

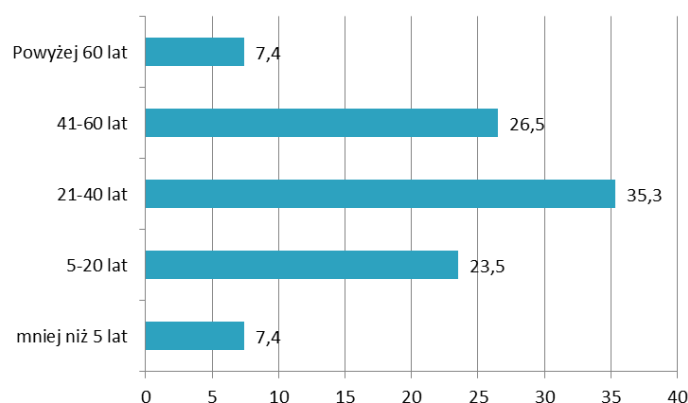


Ankieta pokazuje, iż mieszkańcy Gminy Zwierzyniec są generalnie zadowoleni z faktu zamieszkania na terenie omawianej Gminy. Największa liczba respondentów jest zadowolona z faktu zamieszkania w Gminie Zwierzyniec (52,9% odpowiedzi). Drugą najchętniej wybieraną odpowiedzią była „jestem bardzo zadowolony/a” – pojawiło się 19,1% odpowiedzi. Najmniej respondentów było niezadowolonych lub bardzo niezadowolonych (po 7,4% odpowiedzi).

Pytanie 2. Jak długo mieszka Pan/Pani na terenie Gminy Zwierzyniec?

W pytaniu drugim mieszkańcy musieli określić, jak długo mieszkają na terenie Gminy Zwierzyniec.

Wykres 6. Udział procentowy odpowiedzi w ramach pytania 2. Jak długo mieszka Pan/Pani na terenie Gminy Zwierzyniec?

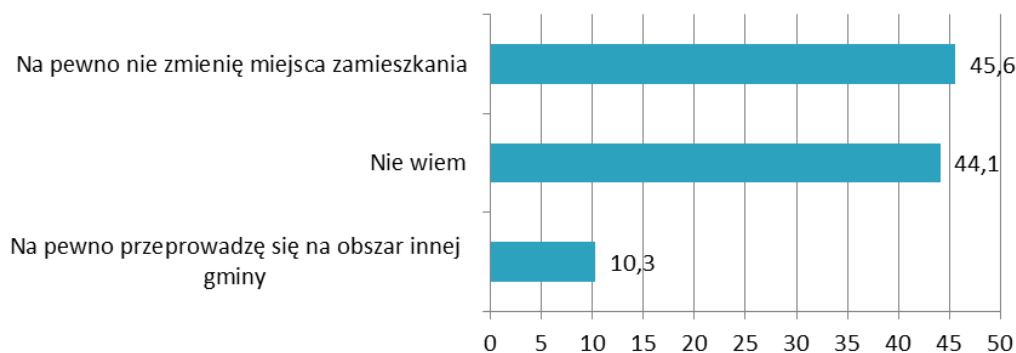


Najwięcej respondentów – 35,3% ankietowanych mieszka na terenie Gminy 21-40 lat. Drugą pod względem liczebności grupę – 26,5% ankietowanych, stanowią osoby związane z Gminą Zwierzyniec od 41 – 60 lat. Niemal równie liczna jest grupa osób (23,5%) mieszkających tutaj od 5 do 20 lat.

Pytanie 3. Jakie są Pana/Pani plany, co do zmiany miejsca zamieszkania w okresie maksymalnie 10 lat?

W pytaniu trzecim zapytano respondentów, czy mają plany dotyczące wyprowadzenia się poza obszar Gminy Zwierzyniec w okresie najbliższych 10 lat.

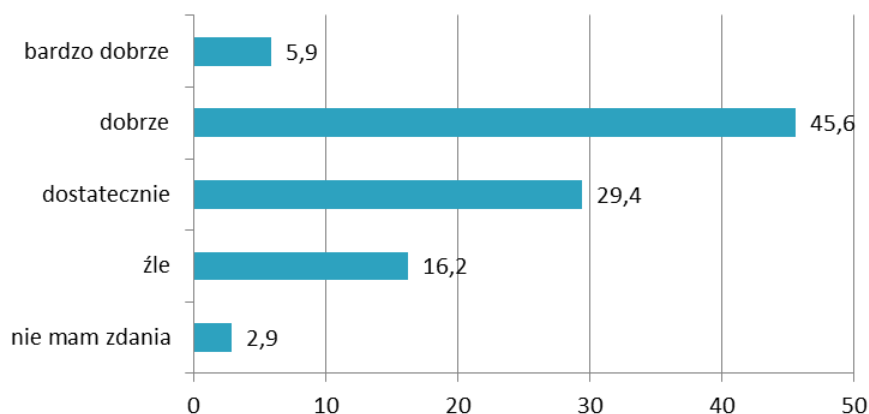
Wykres 7. Udział procentowy odpowiedzi w ramach pytania 3. Jakie są Pana/Pani plany, co do zmiany miejsca zamieszkania w okresie maksymalnie 10 lat?



Większość respondentów (45,6% odpowiedzi) zadeklarowała, że na pewno nie zmieni miejsca zamieszkania. Jednocześnie niemal równa liczba respondentów wybrała odpowiedź „nie wiem” (44,1% odpowiedzi). 10,3% ankietowanych deklaruje, że na pewno przeprowadzą się na obszar innej gminy.

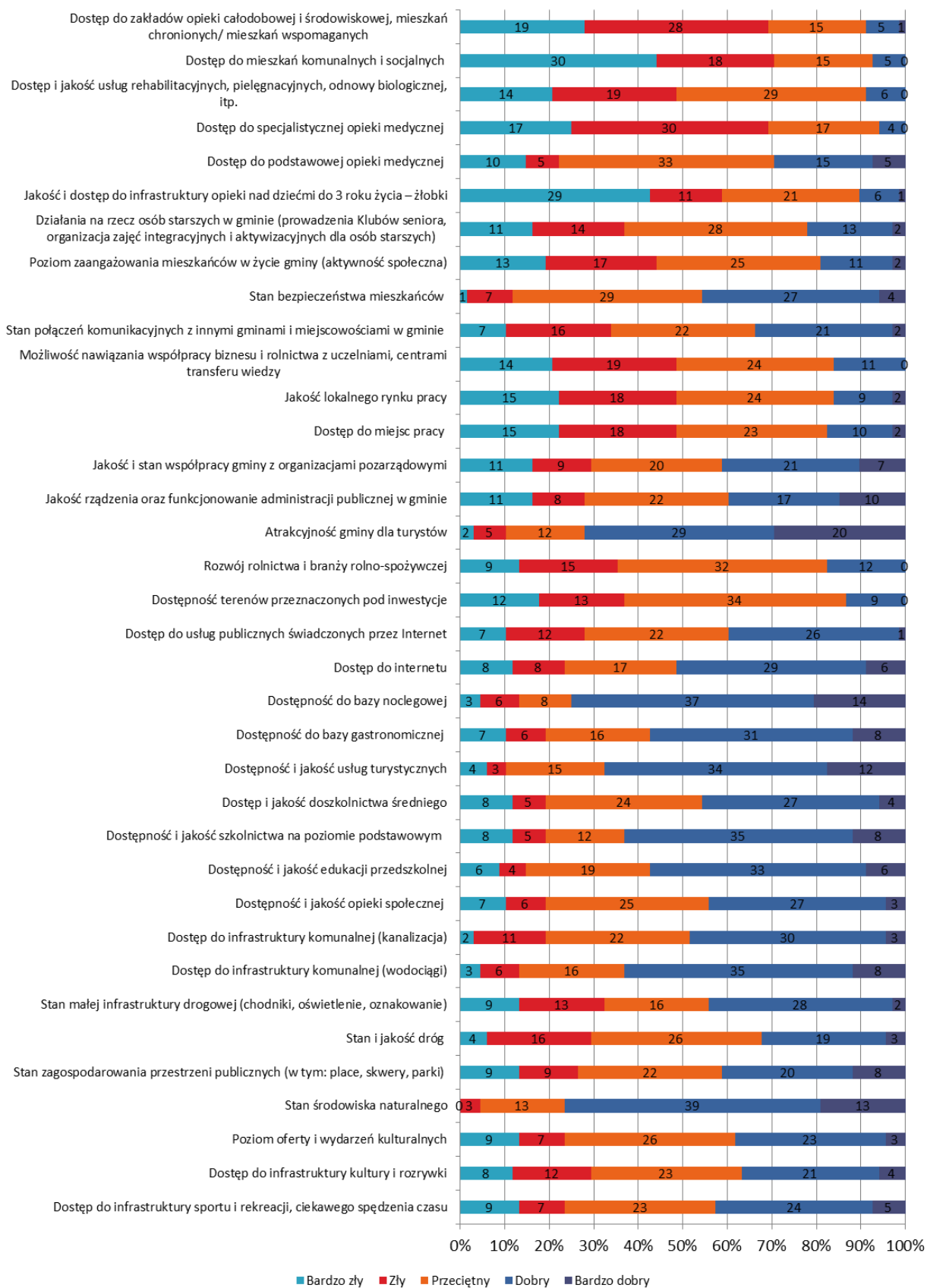
Pytanie 4. Jak ocenia Pan/Pani aktualne warunki życia mieszkańców naszej gminy?

W pytaniu czwartym zapytano mieszkańców jak oceniają warunki życia w Gminie Zwierzyniec.



Odpowiedzi udzielone na to pytanie pokazują, iż większość mieszkańców aktualne warunki życia ocenia jako dobre (45,6% odpowiedzi). 29,4% ankietowanych skłoniło się ku odpowiedzi dostatecznie, a tylko 16,2% ankietowanych wybrało odpowiedź źle. Obraz, który wyłania się z tych odpowiedzi jest optymistyczny, jednak warto wprowadzić działania, które utrzymają i wpłyną na poprawę oceny warunków życia mieszkańców.

Wykres 9. Liczba i udział procentowy odpowiedzi w ramach pytania 6. Proszę ocenić poszczególne obszary jakości życia w gminie:



Niezadawalające oceny otrzymały również obszary:

- dostęp do specjalistycznej opieki medycznej;
- możliwość nawiązania współpracy biznesu i rolnictwa z uczelniami, centrami transferu wiedzy;
- dostęp i jakość usług rehabilitacyjnych, pielęgnacyjnych, odnowy biologicznej, itp.;
- dostęp do miejsc pracy;
- jakość lokalnego rynku pracy.

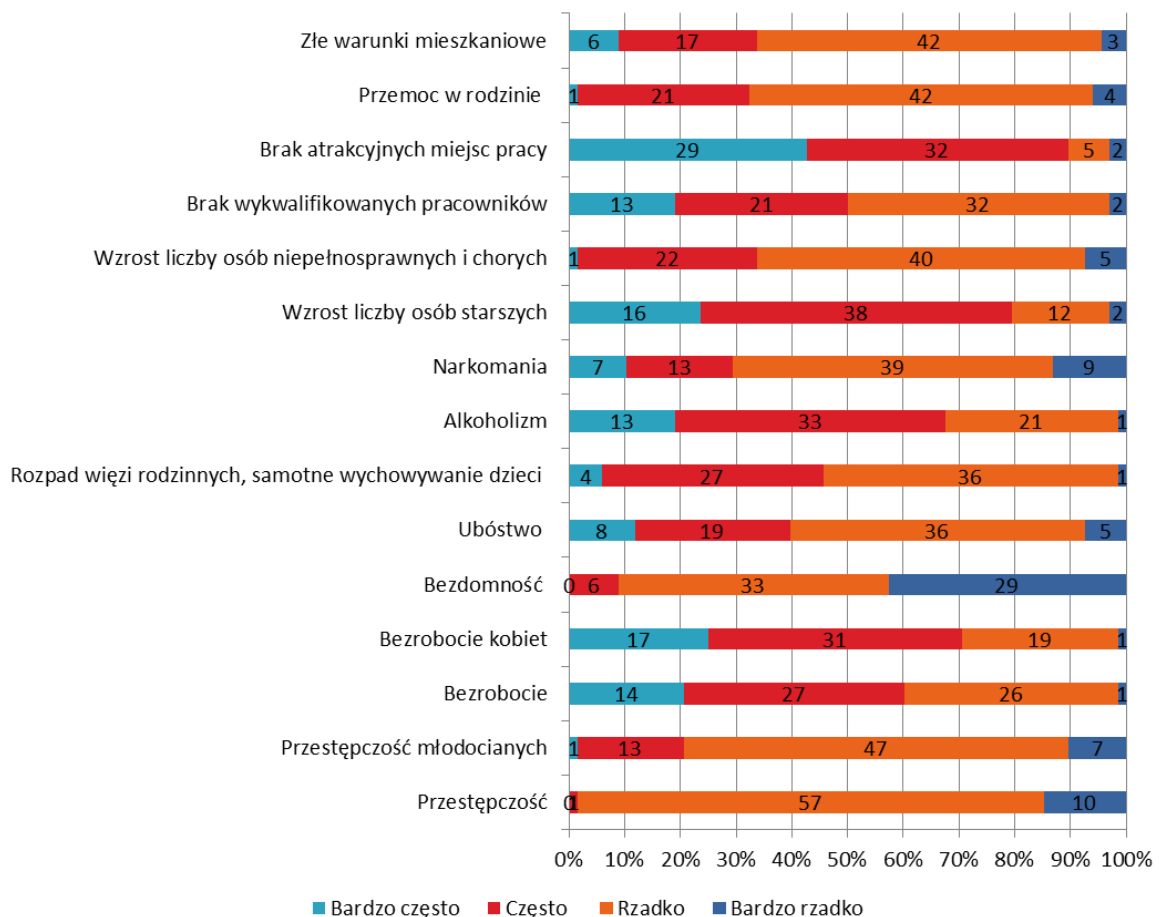
Mieszkańcy Gminy Zwierzyniec najlepiej ocenili obszary: atrakcyjność gminy dla turystów – 29,41% odpowiedzi w kategorii „bardzo dobry” i 42,65% odpowiedzi „dobry”, stan środowiska naturalnego – 19,12% odpowiedzi w kategorii „bardzo dobry” i 57,35% odpowiedzi „dobry”, dostępność do bazy noclegowej – 20,59% odpowiedzi w kategorii „bardzo dobry” i 54,41% odpowiedzi „dobry”.

Dobre oceny otrzymały również obszary:

- dostęp do infrastruktury komunalnej (wodociągi);
- dostępność i jakość szkolnictwa na poziomie podstawowym.

Pytanie 7. Jakie problemy w Pana/Pani opinii najczęściej dotyczą mieszkańców gminy? Proszę o dokonanie oceny stopnia częstotliwości występowania problemów.

Wykres 10. Liczba i udział procentowy odpowiedzi w ramach pytania 7. Jakie problemy w Pana/Pani opinii najczęściej dotyczą mieszkańców gminy? Proszę o dokonanie oceny stopnia częstotliwości występowania problemów.



W pytaniu 7 mieszkańcy Gminy Zwierzyniec wybrali problemy, które najczęściej ich dotyczą. Do wyboru było 15 obszarów problemowych.

Najczęściej wybieranym przez respondentów problemem jest brak atrakcyjnych miejsc pracy – 42,65% odpowiedzi „bardzo często” i 47,06% odpowiedzi „często”. Drugim, często wybieranym problemem jest wzrost liczby osób starszych w strukturze wieku mieszkańców gminy – 23,53% odpowiedzi „bardzo często” i 55,88% odpowiedzi „często”. Według mieszkańców duży problem stanowi również bezrobocie kobiet - 25% odpowiedzi „bardzo często” i 45,59% odpowiedzi „często”.

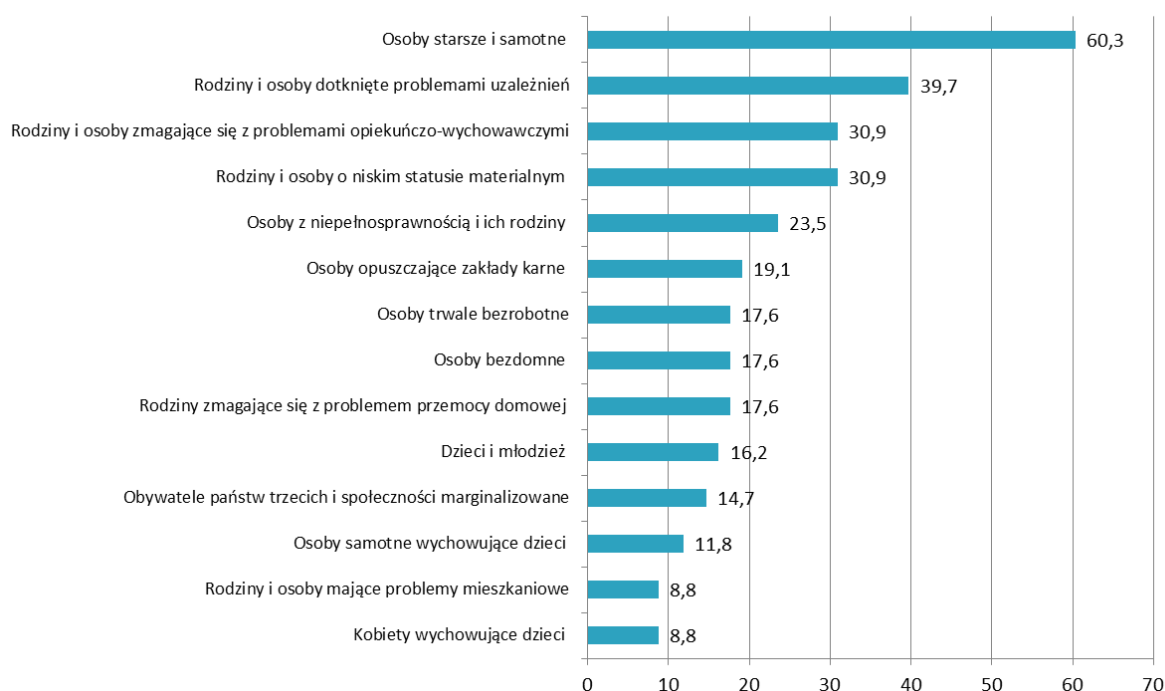
Rzadko i bardzo rzadko, według osób biorących udział w badaniu ankietowym, ludność zamieszkująca Gminę Zwierzyniec zmagają się z problemem przestępczości – 14,71% odpowiedzi w kategorii „bardzo rzadko” i 83,82% odpowiedzi „rzadko” oraz bezdomności – 42,65% odpowiedzi w kategorii „bardzo rzadko” i 48,53% odpowiedzi „rzadko”.

Pytanie 8. Jakie grupy zdaniem Pana/Pani są zagrożone wykluczeniem społecznym w gminie?

W kolejnym pytaniu ankietowym zapytano mieszkańców o grupy zagrożone wykluczeniem społecznym. W ankiecie zidentyfikowano 14 grup społecznych.

Najwięcej głosów respondentów uzyskały grupy: osoby starsze i samotne (60,3% odpowiedzi¹) oraz rodziny i osoby dotknięte problemami uzależnień (39,7%).

Wykres 11. Udział procentowy odpowiedzi w ramach pytania 8. Jakie grupy zdaniem Pana/Pani są zagrożone wykluczeniem społecznym w gminie?



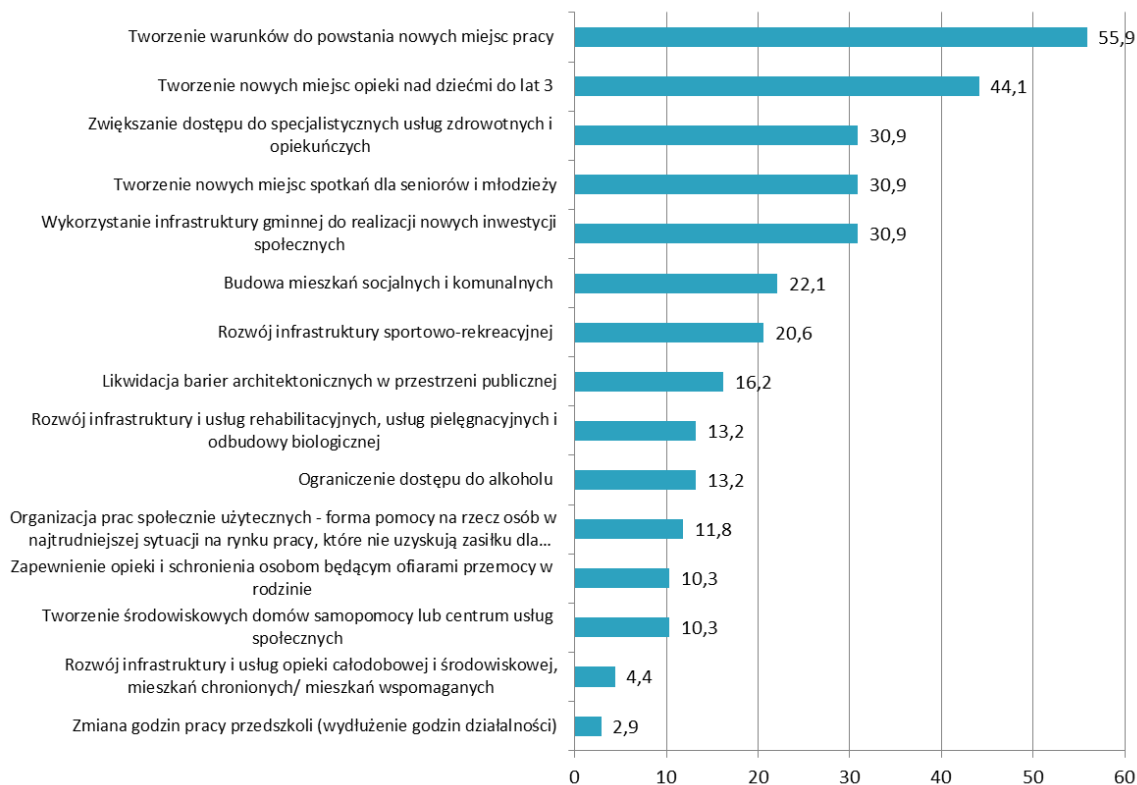
¹ Wartości procentowe po zsumowaniu osiągają wartości powyżej 100%. Taki stan rzeczy wynika z możliwości zaznaczenia powyżej jednej odpowiedzi na pytanie w ankiecie oraz algorytmu przeliczania odpowiedzi w formularzu ankietowym Google.

Pytanie 9. Jakie działania Pana/Pani zdaniem powinien podjąć samorząd gminny, aby ograniczyć występowanie problemów społecznych?

W pytaniu 9 zapytano respondentów mieszkających w Gminie Zwierzyniec o rodzaj zadań, jakie powinien podjąć samorząd gminny w celu niwelacji problemów społecznych. W ankiecie zidentyfikowano 15 propozycji działań.

Analizując wynik ankietyzacji mieszkańców Gminy Zwierzyniec należy zauważyć, że najbardziej oczekiwanym działaniem ze strony samorządu lokalnego zmierzającym do ograniczenia występowania problemów społecznych jest tworzenie warunków do powstania nowych miejsc pracy. Aż 55,9% respondentów uważa, że rozwój inwestycyjny gminy stanowi odpowiedź na wzrastające problemy społeczne. Na drugim miejscu dla badanych istotne jest tworzenie nowych miejsc opieki nad dziećmi do lat 3 (44,1% odpowiedzi).

Wykres 12. Udział procentowy odpowiedzi w ramach pytania 9. Jakie działania Pana/Pani zdaniem powinien podjąć samorząd gminny, aby ograniczyć występowanie problemów społecznych?



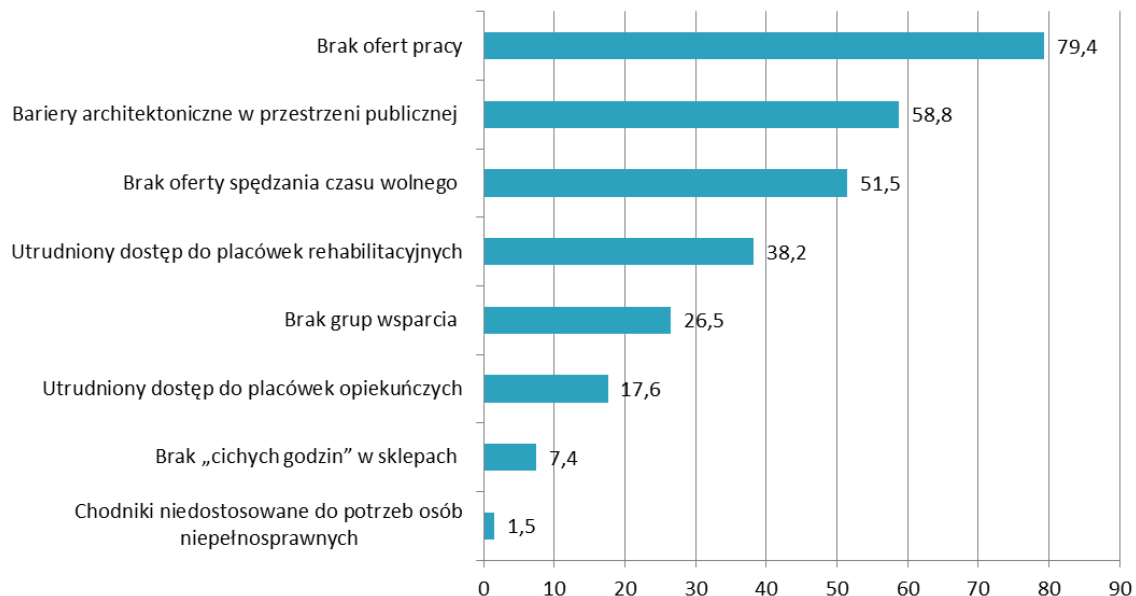
Najmniej głosów z proponowanych odpowiedzi w ankiecie otrzymało działanie: zmiana godzin pracy przedszkoli (wydłużenie godzin działalności) – 2,9% odpowiedzi.

Pytanie 10. Jakich problemów według Pana/Pani najczęściej doświadczają osoby z niepełnosprawnościami?

W badaniu ankietowym w pytaniu 10 zapytano mieszkańców Gminy Zwierzyniec o problemy osób z niepełnosprawnościami. W ankiecie zasugerowano 7 problemów. Z możliwości zaproponowania własnej odpowiedzi skorzystała jedna osoba ankietowana zgłaszając problem niedostosowania chodników na terenie Gminy do potrzeb osób niepełnosprawnych.

Najwięcej ankietowanych zwróciło uwagę na problem braku ofert pracy dla osób z niepełnosprawnościami (79,4% odpowiedzi). Kolejnym istotnym problemem są bariery architektoniczne w przestrzeni publicznej (58,8% odpowiedzi).

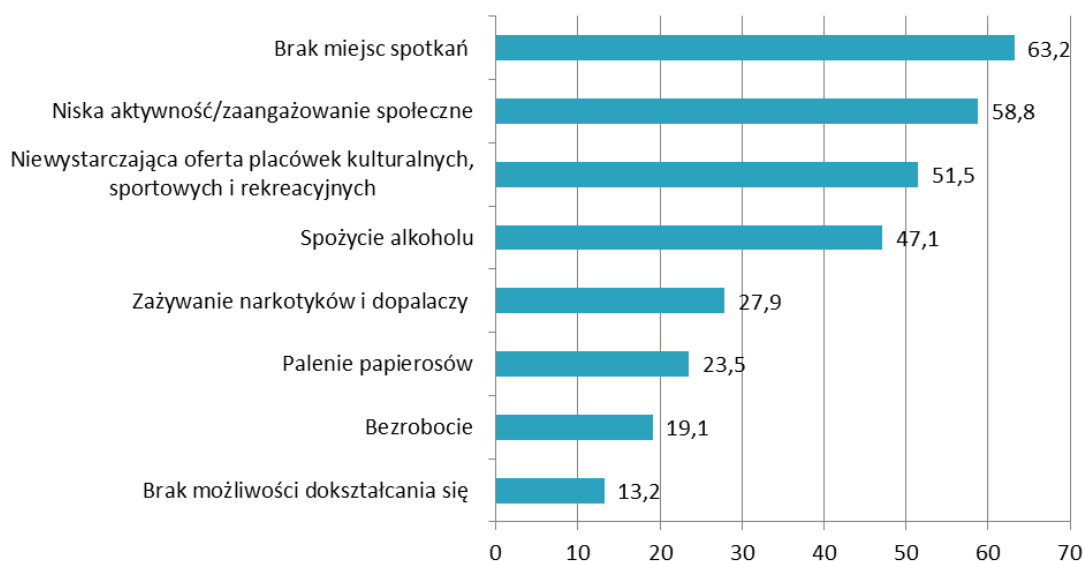
Wykres 13. Udział procentowy odpowiedzi w ramach pytania 10. Jakich problemów według Pana/Pani najczęściej doświadczają osoby z niepełnosprawnościami?



Pytanie 11. Jakie problemy społeczne wobec młodzieży uważa Pan/Pani za najważniejsze na terenie gminy?

W badaniu ankietowym w pytaniu 11 zapytano mieszkańców Gminy Zwierzyniec o problemy społeczne wobec młodzieży. W ankiecie zaproponowano 8 odpowiedzi.

Wykres 14. Udział procentowy odpowiedzi w ramach pytania 11. Jakie problemy społeczne wobec młodzieży uważa Pan/Pani za najważniejsze na terenie gminy?



Na pytanie o problemy, z jakimi boryka się młodzież w Gminie Zwierzyniec respondenci najczęściej wybierali odpowiedź: brak miejsc spotkań (63,2% odpowiedzi).

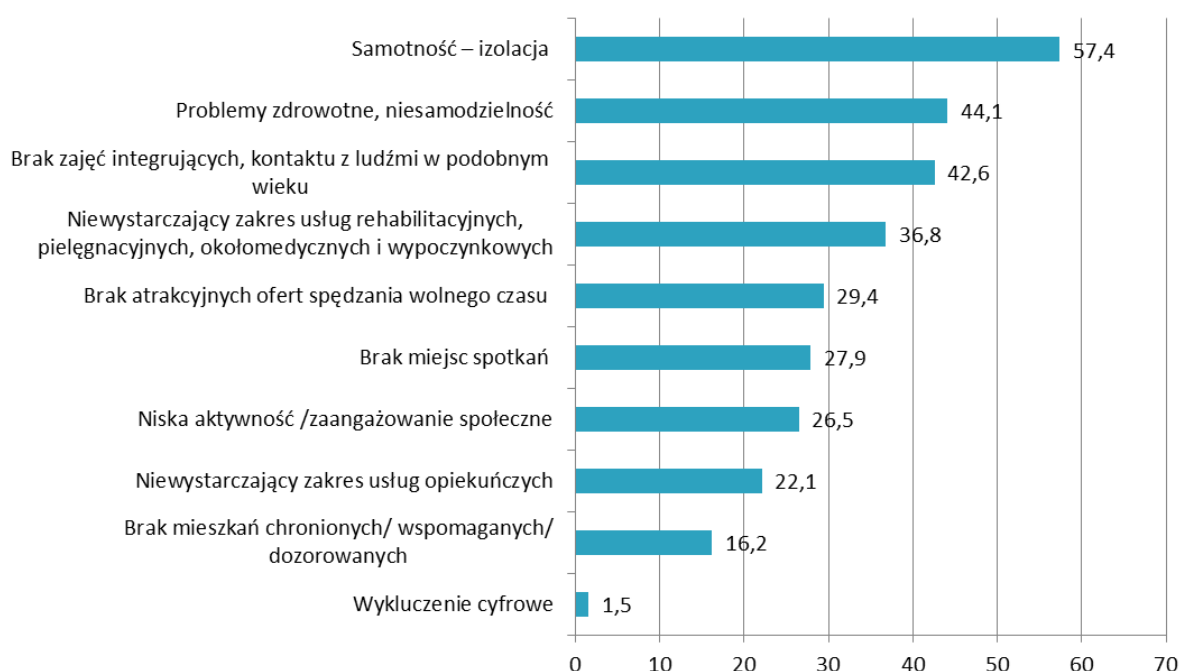
Dużym odsetkiem odpowiedzi odznaczają się również:

- Niska aktywność/ zaangażowanie społeczne;
- Niewystarczająca oferta placówek kulturalnych, sportowych i rekreacyjnych.

Pytanie 12. Jakie problemy społeczne wobec osób starszych uważa Pan/Pani za najważniejsze na terenie gminy?

Pytanie 12 dotyczy problemów osób starszych, z którymi seniorzy zmagają się na co dzień w Gminie Zwierzyniec. W ankiecie zaproponowano 9 odpowiedzi. Z możliwości zaproponowania własnej odpowiedzi skorzystała jedna osoba ankietowana zgłaszając problem wykluczenia cyfrowego osób starszych.

Wykres 15. Udział procentowy odpowiedzi w ramach pytania 12. Jakie problemy społeczne wobec osób starszych uważa Pan/Pani za najważniejsze na terenie gminy?



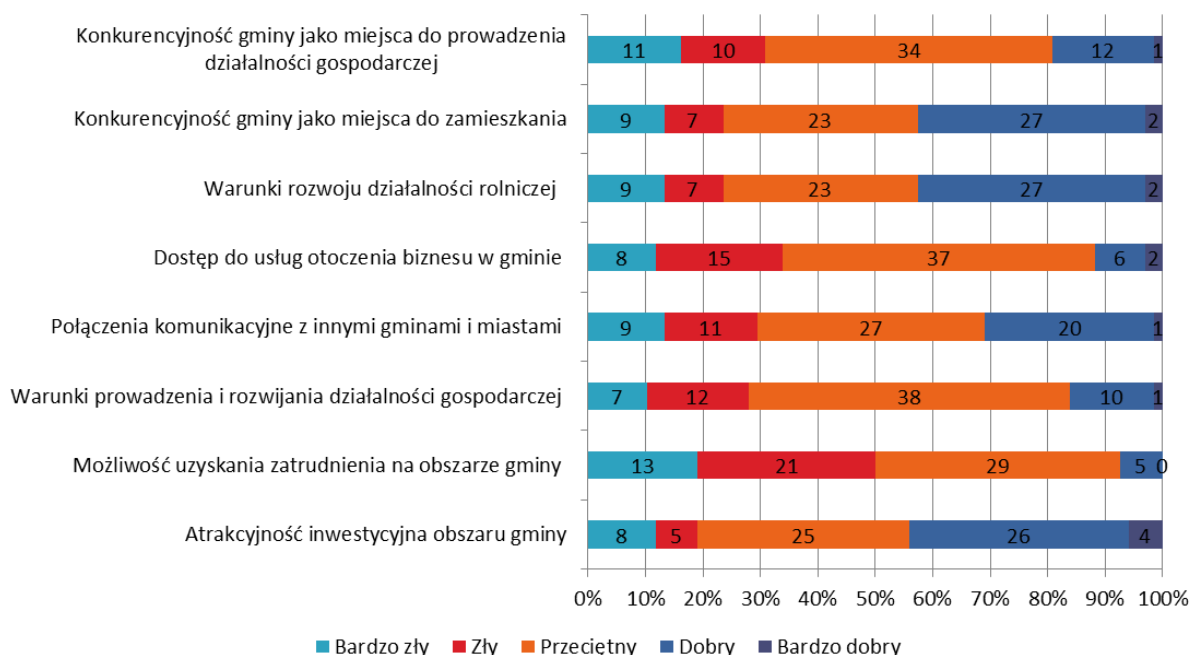
Najistotniejszym problemem według respondentów jest samotność – izolacja osób starszych (57,4% odpowiedzi). Warto rozważyć wprowadzenie działań zmierzających do rozwiązania również problemów związanych z problemami zdrowotnymi i niesamodzielnością oraz brakiem zajęć integrujących i kontaktu z osobami w podobnym wieku.

Pytanie 13. Proszę ocenić stan i jakość sfery gospodarczej gminy.

Mieszkańcy Gminy Zwierzyniec w 13 pytaniu wyrazili opinię na temat 8 obszarów jakości i stanu lokalnej gospodarki.

Najgorzej oceniony został obszar: możliwość uzyskania zatrudnienia na obszarze gminy – 19,12% odpowiedzi w kategorii „bardzo zły” i 30,88% odpowiedzi „zły”. Złą ocenę otrzymał również obszar: dostęp do usług otoczenia biznesu w gminie – 11,76% odpowiedzi w kategorii „bardzo zły” i 22,06% odpowiedzi „zły”.

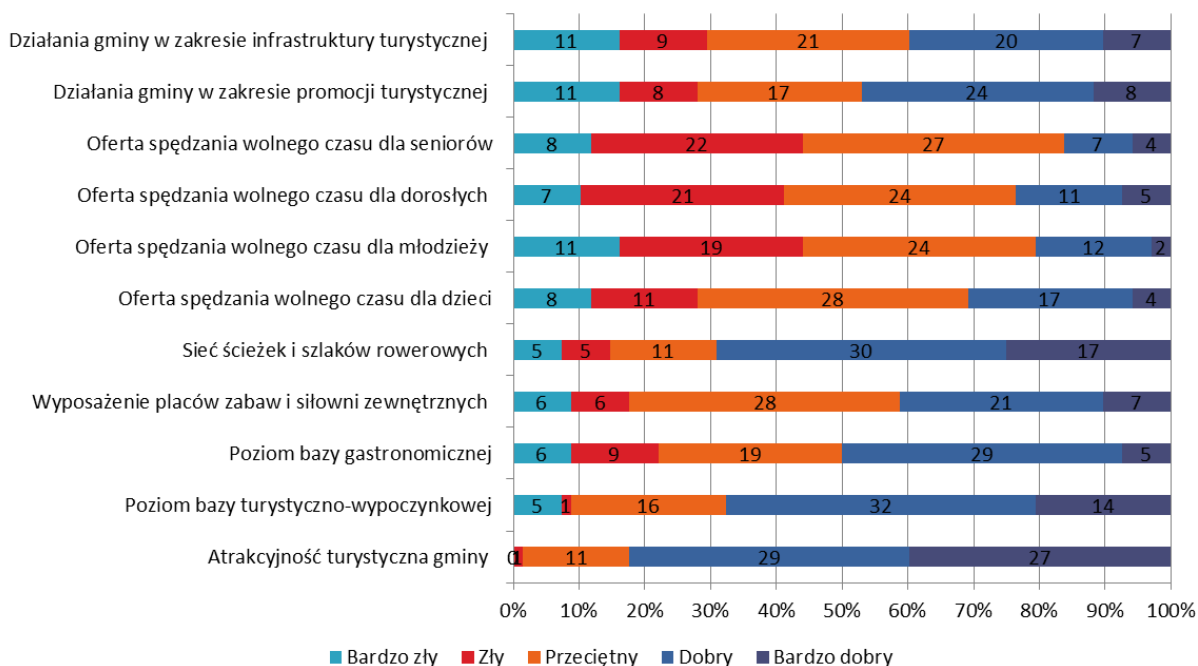
Wykres 16. Liczba i udział procentowy odpowiedzi w ramach pytania 13. Udział procentowy odpowiedzi w ramach pytania 13. Proszę ocenić stan i jakość sfery gospodarczej gminy.



Najlepiej mieszkańcy ocenili obszary: atrakcyjność inwestycyjna obszaru gminy – 5,88% odpowiedzi w kategorii „bardzo dobry” i 38,24% odpowiedzi „dobry”, warunki rozwoju działalności rolniczej oraz konkurencyjność gminy jako miejsca do zamieszkania – po 2,94% odpowiedzi w kategorii „bardzo dobry” i 39,71% odpowiedzi „dobry”.

Pytanie 14. Proszę ocenić stan i jakość sfery turystycznej gminy.

Wykres 17. Liczba i udział procentowy odpowiedzi w ramach pytania 14. Proszę ocenić stan i jakość sfery turystycznej gminy.

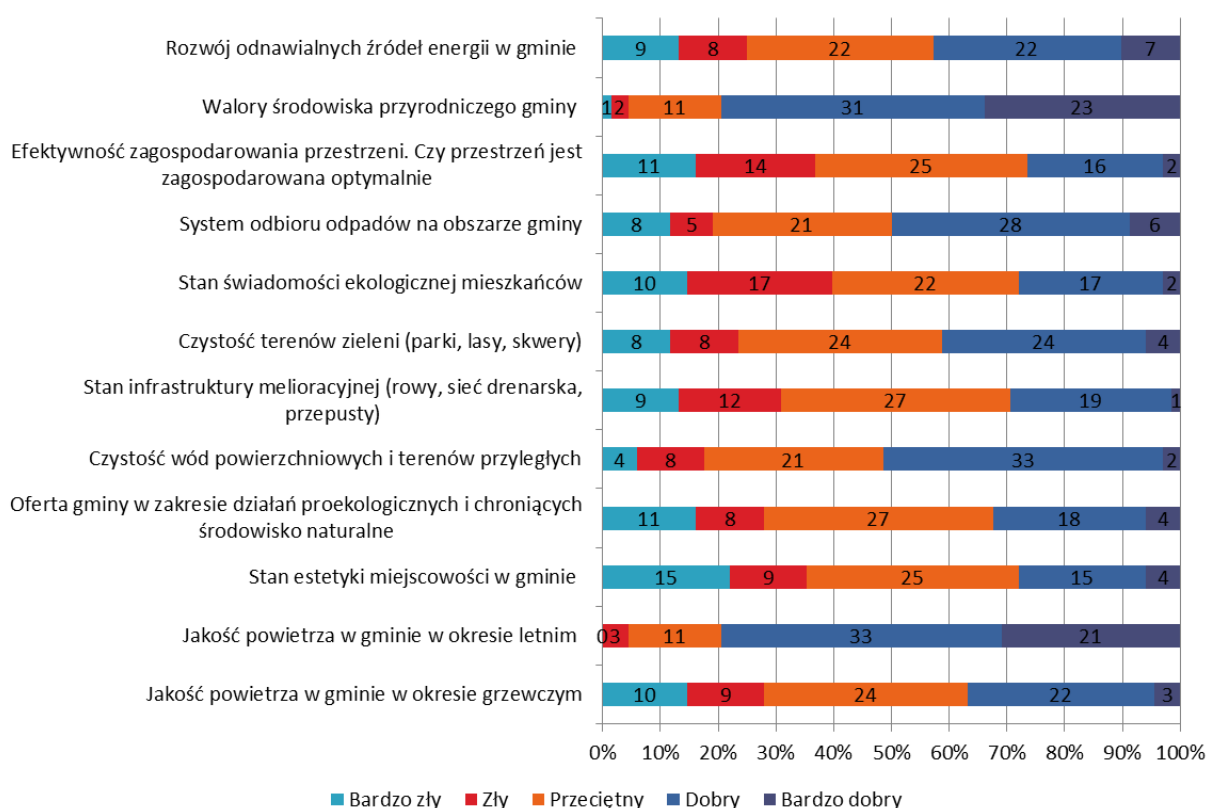


W pytaniu 14 mieszkańcy Gminy Zwierzyniec wyrazili opinię na temat 11 obszarów strefy turystycznej gminy. Najgorzej oceniony został obszar: oferta spędzania wolnego czasu dla seniorów – 11,76% odpowiedzi w kategorii „bardzo zły” oraz 32,35% odpowiedzi „zły” i oferta spędzania wolnego czasu dla młodzieży – 16,18% odpowiedzi w kategorii „bardzo zły” oraz 27,94% odpowiedzi „zły”. Najlepiej mieszkańcy ocenili obszar: atrakcyjność turystyczna gminy – 39,71% odpowiedzi w kategorii „bardzo dobry” i 42,65% odpowiedzi „dobry”.

Pytanie 15. Proszę ocenić stan i jakość poszczególnych elementów środowiska i przestrzeni gminy.

Mieszkańcy Gminy Zwierzyniec w pytaniu 15 wyrazili opinię na temat 12 obszarów dotyczących stanu i jakości poszczególnych elementów środowiska i przestrzeni gminy.

Wykres 18. Liczba i udział procentowy odpowiedzi w ramach pytania 15. Proszę ocenić stan i jakość poszczególnych elementów środowiska i przestrzeni gminy.

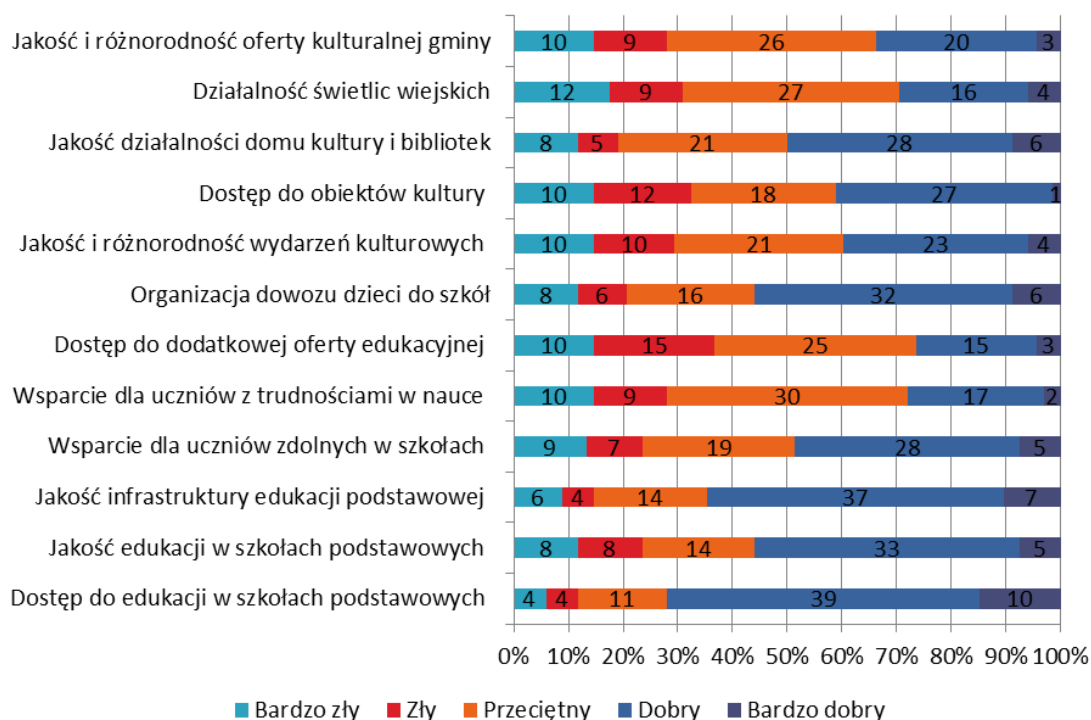


Najgorzej oceniony przez mieszkańców został stan świadomości ekologicznej mieszkańców – 14,71% odpowiedzi w kategorii „bardzo zły” oraz 25% odpowiedzi „zły”. Słabe oceny uzyskały również zagadnienia: stan estetyki miejscowości w gminie – 22,06% odpowiedzi w kategorii „bardzo zły” oraz 13,24% odpowiedzi „zły” oraz efektywność zagospodarowania przestrzeni. Czy przestrzeń jest zagospodarowana optymalnie – 16,18% odpowiedzi w kategorii „bardzo zły” oraz 20,59% odpowiedzi „zły”.

Pytanie 16. Proszę ocenić stan i jakość poszczególnych elementów kultury i edukacji w gminie.

W pytaniu nr 16 mieszkańcy Gminy Zwierzyniec biorący udział w badaniu ankietowym wyrazili swoją opinię na temat stanu i jakości elementów związanych z edukacją i kulturą w 12 obszarach.

Wykres 19. Liczba i udział procentowy odpowiedzi w ramach pytania 16. Proszę ocenić stan i jakość poszczególnych elementów kultury i edukacji w gminie.



Respondenci najniżej ocenili dostęp do dodatkowej oferty edukacyjnej – 14,71% odpowiedzi w kategorii „bardzo zły” oraz 22,06% odpowiedzi „zły”. Nisko oceniono również: dostęp do obiektów kultury – 14,71% odpowiedzi w kategorii „bardzo zły” oraz 22,06% odpowiedzi „zły” oraz działalność świetlic wiejskich – 17,65% odpowiedzi w kategorii „bardzo zły” oraz 13,24% odpowiedzi „zły”.

Mieszkańcy Gminy Zwierzyniec najwyżej ocenili dostęp do edukacji w szkołach podstawowych – 14,71% odpowiedzi w kategorii „bardzo dobry” i 57,35% odpowiedzi „dobry”; jakość infrastruktury edukacji podstawowej – 10,29% odpowiedzi w kategorii „bardzo dobry” i 54,41% odpowiedzi „dobry” oraz organizacja dowozu dzieci do szkół – 8,82% odpowiedzi w kategorii „bardzo dobry” i 47,06% odpowiedzi „dobry”.

Pytanie 17. Proszę zaznaczyć 6 aspektów, które mają lub mogłyby mieć największy wpływ na rozwój Gminy w latach 2022-2030 oraz rozwiązanie istniejących problemów i barier rozwoju.

W pytaniu 17 respondenci mogli wyrazić swoją opinię o wyborze najlepszego kierunku rozwoju Gminy Zwierzyniec. W ankiecie zaproponowano 33 kierunków rozwoju z możliwością dopisania własnego kierunku, jednakże z tej możliwości nie skorzystał nikt z respondentów.

Wykres 20. Udział procentowy odpowiedzi w ramach pytania 17. Proszę zaznaczyć 6 aspektów, które mają lub mogłyby mieć największy wpływ na rozwój Gminy w latach 2022-2027 oraz rozwiązanie istniejących problemów i barier rozwoju:



Według ankietowanych największy wpływ na przyszły rozwój społeczno-gospodarczy Gminy Zwierzyniec ma poprawa estetyki i zagospodarowanie przestrzeni publicznych (rynków, placów, skwerów, miejsc spotkań) – 6,88% odpowiedzi, sprowadzenie do gminy dużych inwestorów zewnętrznych oferujących miejsca pracy – 6,19%.

Pytanie 18. Gdyby dysponował Pan /Pani kwotą 10 mln zł wolnych środków publicznych przeznaczonych do wydatkowania w latach 2022 - 2030 r. na obszarze gminy to zostałyby one przeznaczone na inwestycje związane z:

Ostatnie pytanie w ankiecie miało charakter otwarty. Na pytanie odpowiedziało 68 ankietowanych i każdy z nich mógł wskazać kilka inwestycji. W sumie uzyskano listę 124 odpowiedzi. Aby ułatwić analizę wyników uzyskane odpowiedzi zostały przyporządkowane do sześciu kategorii inwestycji, na które mieszkańcy chcieliby przeznaczyć 10 mln zł. Najwięcej odpowiedzi tj. 42 odpowiedzi (52,08%) dotyczyło kategorii turystyka, rekreacja i ład przestrzenny. Do najważniejszych kierunków działań z tego zakresu zaliczono:

- poprawę i rozwój usług turystycznych oraz bazy turystycznej oraz inwestycji zewnętrznych związanych z turystyką;
- budowa informacji turystycznej;

- konieczność rozwoju działań związanych z promocją Gminy;
- rozwój usług i infrastruktury sportu (w tym zwrócono uwagę na potrzebę budowy basenu, hali sportowej, lodowiska, tras biegowych, siłowni);
- rozszerzenie oferty Klubu Sportowego o inne dyscypliny sportowe;
- rozwój bazy gastronomicznej i hotelowej;
- budowa i modernizacja obiektów rekreacji (parki, place zabaw, ścieżki rowerowe, budowa bulwaru wzdłuż rzeki Wieprz);
- poprawę estetyki i zagospodarowania przestrzeni publicznych (rynek, place, skwery, miejsca spotkań);
- remont budynków ordynackich;
- zagospodarowanie terenu wokół zalewu Rudka;
- nadanie statusu uzdrowiskowego i krajobrazowego.

Drugą z kolei pod względem liczby odpowiedzi jest kategoria infrastruktura techniczna i transport, w której pojawiło się 28 odpowiedzi (34,72%). Wśród odpowiedzi należy wyróżnić działania związane z:

- poprawą dostępności komunikacyjnej (połączenia kolejowe, autobusowe);
- poprawą stanu dróg, budową nowych dróg;
- budową i modernizacją chodników, co wpłynie również na poprawę bezpieczeństwa pieszych;
- budową oświetlenia ulicznego;
- rozwojem gospodarki i infrastruktury wodno-ściekowej.

Według mieszkańców kolejnym istotnym kierunkiem rozwoju Gminy Zwierzyniec są inwestycje z zakresu zdrowia i opieki społecznej. Tu udzielono 22 odpowiedzi (27,28%). W tym zakresie 10 mln złotych ankietowali przeznacziliby na:

- rozwój obiektów pielęgnacji i rehabilitacji osób starszych i niepełnosprawnych;
- rozwój usług rehabilitacyjnych i pielęgnacyjnych;
- rozwój infrastruktury i usług pielęgnacyjnych i odnowy biologicznej;
- poprawę jakości oraz dostępu do usług zdrowotnych i rozwój służby zdrowia;
- poprawa dostępu do lekarzy specjalistów;
- budowę sanatorium;
- rozwój infrastruktury opieki nad dziećmi do lat 3 (żłobki);
- realizację programów społecznych mających na celu ograniczenie dostępu do alkoholu młodzieży i osób starszych;
- rozwój usług pomocy osobom starszym;
- rozwój zasobu mieszkań chronionych/ mieszkań wspomaganych/ dozorowanych.

Kierunek z zakresu edukacji i kultury uzyskał 18 odpowiedzi (22,14%). Mieszkańcy skupili się na takich zagadnieniach, jak:

- rozwój oferty zajęć dla seniorów z uwzględnieniem zajęć integrujących;
- rozwój oferty miejsc spotkań dla młodzieży, dorosłych i osób starszych;
- rozwój inwestycji zewnętrznych związanych z kulturą;
- rozwój infrastruktury, oferty kultury oraz organizacja większej liczby wydarzeń kulturalnych;

- rozwój infrastruktury przedszkoli;
- budowa centrum kultury i zapewnienie zajęć dodatkowych w godzinach popołudniowych;
- rozwój szkolnictwa.

Kierunek z zakresu rynek pracy i gospodarka uzyskał 11 odpowiedzi (13,53%). Mieszkańcy wskazali potrzeby inwestycyjne w takich działaniach, jak:

- tworzenie nowych miejsc pracy;
- walka z bezrobociem;
- rozwój oferty terenów inwestycyjnych;
- promocja gospodarcza Gminy.

Najmniej głosów uzyskał zakres odnawialne źródła energii i ochrona środowiska. Pojawiły się 3 odpowiedzi (2,48%) wskazujące na potrzeby inwestycyjne w działaniach:

- ochrona środowiska naturalnego;
- działania zmierzające do zmniejszania bezdomności zwierząt (w tym obowiązkowa i darmowa kastracja psów i kotów domowych oraz wolnożyjących);
- prowadzenie działań edukacyjnych dotyczących segregacji śmieci.

Załącznik – wzór ankiety

Ankieta – ocena stanu i potencjału Gminy Zwierzyniec

1. Jak ocenia Pan/Pani fakt zamieszkania w Gminie Zwierzyniec? (Proszę wybrać jedną odpowiedź).

Jestem bardzo zadowolony/a	
Jestem zadowolony/a	
Jestem ani zadowolony/a ani niezadowolony/a	
Jestem niezadowolony/a	
Jestem niezadowolony/a	

2. Jak długo mieszka Pan/Pani na terenie Gminy Zwierzyniec? (Proszę wybrać jedną odpowiedź).

mniej niż 5 lat	
5-20 lat	
21-40 lat	
41-60 lat	
Powyżej 60 lat	

3. Jakie są Pana/Pani plany, co do zmiany miejsca zamieszkania w okresie maksymalnie 10 lat? (Proszę wybrać jedną odpowiedź).

na pewno przeprowadzę się na obszar innej gminy	
na pewno nie zmienię miejsca zamieszkania	
nie wiem	

4. Jak ocenia Pan/Pani aktualne warunki życia mieszkańców naszej gminy? (Proszę wybrać jedną odpowiedź).

Bardzo dobrze	
Dobrze	
Dostateczne	
Źle	

Nie mam zdania	
----------------	--

5. Jak ocenia Pan/Pani gminę, jako dobre miejsce do życia? Gmina Zwierzyniec to dobre miejsce do... (Proszę odnieść się do każdego obszaru).

Gmina Zwierzyniec to dobre miejsce do...	Bardzo zły	Zły	Prze- ciężny	Dobry	Bardzo dobry
Do mieszkania					
Do pracy					
Do prowadzenia działalności gospodarczej i inwestowania					
Do planowania przyszłości dla siebie i dla swojej rodziny					
Do spędzania czasu wolnego (sport, rekreacja, rozrywka)					
Do osiedlania się na emeryturze					
Do prowadzenia gospodarstw rolnych i produkcji rolniczej					

6. Proszę ocenić poszczególne obszary jakości życia w gminie:

(Proszę odnieść się do każdego obszaru)

	Bardzo zły	Zły	Prze- ciężny	Dobry	Bardzo dobry
Dostęp do infrastruktury sportu i rekreacji, ciekawego spędzenia czasu					
Dostęp do infrastruktury kultury i rozrywki					
Poziom oferty i wydarzeń kulturalnych					
Stan środowiska naturalnego					
Stan zagospodarowania przestrzeni publicznych (w tym: place, skwery, parki)					
Stan i jakość dróg					
Stan małej infrastruktury drogowej (chodniki, oświetlenie, oznakowanie)					
Dostęp do infrastruktury komunalnej (wodociągi)					
Dostęp do infrastruktury komunalnej (kanalizacja)					
Dostępność i jakość opieki społecznej					
Dostępność i jakość edukacji przedszkolnej					
Dostępność i jakość szkolnictwa na poziomie podstawowym					
Dostępność i jakość szkolnictwa średniego					
Dostępność i jakość usług turystycznych					
Dostępność do bazy gastronomicznej					
Dostępność do bazy noclegowej					
Dostęp do internetu					
Dostęp do usług publicznych świadczonych przez Internet					
Dostępność terenów przeznaczonych pod inwestycje					
Rozwój rolnictwa i branży rolno-spożywczej					
Atrakcyjność gminy dla turystów					
Jakość rządzenia oraz funkcjonowanie administracji publicznej w gminie					
Jakość i stan współpracy gminy z organizacjami pozarządowymi					

Dostęp do miejsc pracy					
Jakość lokalnego rynku pracy					
Możliwość nawiązania współpracy biznesu i rolnictwa z uczelniami, centrami transferu wiedzy					
Stan połączeń komunikacyjnych z innymi gminami i miejscowościami w gminie					
Stan bezpieczeństwa mieszkańców					
Poziom zaangażowania mieszkańców w życie gminy (aktywność społeczna)					
Działania na rzecz osób starszych w gminie (prowadzenia Klubów seniora, organizacja zajęć integracyjnych i aktywizacyjnych dla osób starszych)					
Jakość i dostęp do infrastruktury opieki nad dziećmi do 3 roku życia – żłobki					
Dostęp do podstawowej opieki medycznej					
Dostęp do specjalistycznej opieki medycznej					
Dostęp do mieszkań komunalnych i socjalnych					

7. Jakie problemy w Pana/Pani opinii najczęściej dotyczą mieszkańców gminy? Proszę o dokonanie oceny stopnia częstotliwości występowania problemów. (Proszę odnieść się do każdego obszaru).

Wyszczególnienie/ częstotliwość występowania	Bardzo często	Często	Rzadko	Bardzo rzadko
Przestępczość				
Przestępczość młodocianych				
Bezrobocie				
Bezrobocie kobiet				
Bezdomność				
Ubóstwo				
Rozpad więzi rodzinnych, samotne wychowywanie dzieci				
Alkoholizm				
Narkomania				
Wzrost liczby osób starszych				
Wzrost liczby osób niepełnosprawnych i chorych				
Brak wykwalifikowanych pracowników				
Brak atrakcyjnych miejsc pracy				
Przemoc w rodzinie				
Złe warunki mieszkaniowe				
Inne, jakie?				

8. Jakie grupy zdaniem Pana/Pani są zagrożone wykluczeniem społecznym w gminie? Proszę wskazać maksymalnie 3 grupy. (Proszę o zaznaczenie maksymalnie 3 głównych działań)

Grupy społeczne	Zaznaczenie
Osoby starsze i samotne	
Kobiety wychowujące dzieci	
Rodziny i osoby o niskim statusie materialnym	
Rodziny i osoby zmagające się z problemami opiekuńczo-wychowawczymi	
Osoby samotne wychowujące dzieci	

Rodziny i osoby dotknięte problemami uzależnień	
Rodziny zmagające się z problemem przemocy domowej	
Osoby z niepełnosprawnością i ich rodziny	
Osoby bezdomne	
Rodziny i osoby mające problemy mieszkaniowe	
Dzieci i młodzież	
Osoby opuszczające zakłady karne	
Osoby trwale bezrobotne	
Obywatele państw trzecich i społeczności marginalizowane	
Inne grupy (jakie?).....	

9. Jakie działania Pana/Pani zdaniem powinien podjąć samorząd gminny, aby ograniczyć występowanie problemów społecznych?

(Proszę o zaznaczenie maksymalnie 3 głównych działań)

Działania	Zaznaczenie
Likwidacja barier architektonicznych w przestrzeni publicznej	
Tworzenie nowych miejsc opieki nad dziećmi do lat 3	
Tworzenie środowiskowych domów samopomocy lub centrum usług społecznych	
Tworzenie warunków do powstania nowych miejsc pracy	
Wykorzystanie infrastruktury gminnej do realizacji nowych inwestycji społecznych	
Zmian godzin pracy przedszkoli (wydłużenie godzin działalności)	
Organizacja prac społecznie użytecznych - forma pomocy na rzecz osób w najtrudniejszej sytuacji na rynku pracy, które nie uzyskują zasiłku dla bezrobotnych oraz korzystają ze świadczeń pomocy społecznej (reintegracja społeczno-zawodowa beneficjentów pomocy społecznej)	
Ograniczenie dostępu do alkoholu	
Budowa mieszkań socjalnych i komunalnych	
Tworzenie nowych miejsc spotkań dla seniorów i młodzieży	
Zwiększanie dostępu do specjalistycznych usług zdrowotnych i opiekuńczych	
Zapewnienie opieki i schronienia osobom będącym ofiarami przemocy w rodzinie	
Rozwój infrastruktury sportowo-rekreacyjnej	
Rozwój infrastruktury i usług rehabilitacyjnych, usług pielęgnacyjnych i odnowy biologicznej	
Rozwój infrastruktury i usług opieki całodobowej i środowiskowej, mieszkań chronionych / mieszkań wspomaganych	
Inne (jakie?)...	

10. Jakich problemów według Pana/Pani najczęściej doświadczają osoby z niepełnosprawnościami? (Proszę o zaznaczenie maksymalnie 3 odpowiedzi).

Problem	Zaznaczenie
Brak ofert pracy	
Brak oferty spędzania czasu wolnego	
Bariery architektoniczne w przestrzeni publicznej	
Utrudniony dostęp do placówek rehabilitacyjnych	
Utrudniony dostęp do placówek opiekuńczych	
Brak grup wsparcia	
Brak „cichych godzin” w sklepach (rozwiązanie umożliwiające osobom z autyzmem przeprowadzenie zakupów w sposób komfortowy)	
Inne (jakie?)...	

11. Jakie problemy społeczne wobec młodzieży uważa Pan/Pani za najważniejsze na terenie gminy? (Proszę o zaznaczenie maksymalnie 3 odpowiedzi).

Problem	Zaznaczenie
Zażywanie narkotyków i dopalaczy	
Spożycie alkoholu	
Palenie papierosów	
Brak miejsc spotkań	
Niewystarczająca oferta placówek kulturalnych, sportowych i rekreacyjnych	
Brak możliwości dokształcania się	
Niska aktywność/zaangażowanie społeczne	
Bezrobocie	
Inne (jakie?).....	

12. Jakie problemy społeczne wobec osób starszych uważa Pan/Pani za najważniejsze na terenie gminy? (Proszę o zaznaczenie maksymalnie 3 odpowiedzi).

Problem	Zaznaczenie
Samotność – izolacja	
Brak zajęć integrujących, kontaktu z ludźmi w podobnym wieku	
Problemy zdrowotne, niesamodzielność	
Brak atrakcyjnych ofert spędzania wolnego czasu	
Niewystarczający zakres usług opiekuńczych	
Brak miejsc spotkań	
Niska aktywność /zaangażowanie społeczne	
Niewystarczający zakres usług rehabilitacyjnych, pielęgnacyjnych, okołomedycznych i wypoczynkowych	
Brak mieszkań chronionych/ wspomaganym /dozorowanym	
Inne (jakie?)...	

13. Proszę ocenić stan i jakość sfery gospodarczej gminy:

(Proszę odnieść się do każdego obszaru).

Obszar	Bardzo zły	Zły	Prze- ciężny	Dobry	Bardzo dobry
Atrakcyjność inwestycyjna obszaru gminy					
Możliwość uzyskania zatrudnienia na obszarze gminy					
Warunki prowadzenia i rozwijania działalności gospodarczej					
Połączenia komunikacyjne z innymi gminami i miastami					
Dostęp do usług otoczenia biznesu w gminie					
Warunki rozwoju działalności rolniczej					
Konkurencyjność gminy jako miejsca do zamieszkania					
Konkurencyjność gminy jako miejsca do prowadzenia działalności gospodarczej					
Inne (jakie?)...					

14. Proszę ocenić stan i jakość sfery turystycznej gminy. (Proszę odnieść się do każdego obszaru).

W zakresie turystyki	Bardzo zły	Zły	Prze- ciężny	Dobry	Bardzo dobry
Atrakcyjność turystyczna gminy					
Poziom bazy turystyczno-wypoczynkowej					

Poziom bazy gastronomicznej					
Wyposażenie placów zabaw i siłowni zewnętrznych					
Sieć ścieżek i szlaków rowerowych					
Oferta spędzania wolnego czasu dla dzieci					
Oferta spędzania wolnego czasu dla młodzieży					
Oferta spędzania wolnego czasu dla dorosłych					
Oferta spędzania wolnego czasu dla seniorów					
Działania gminy w zakresie promocji turystycznej					
Działania gminy w zakresie infrastruktury turystycznej					
Inne (jakie?)...					

15. Proszę ocenić stan i jakość poszczególnych elementów środowiska i przestrzeni gminy: *(Proszę odnieść się do każdego obszaru).*

Obszar	Bardzo zły	Zły	Prze-ciętny	Dobry	Bardzo dobry
Jakość powietrza w gminie w okresie grzewczym					
Jakość powietrza w gminie w okresie letnim					
Stan estetyki miejscowości w gminie					
Oferta gminy w zakresie działań proekologicznych i chroniących środowisko naturalne					
Czystość wód powierzchniowych i terenów przyległych					
Stan infrastruktury melioracyjnej (rowy, sieć drenarska, przepusty)					
Czystość terenów zieleni (parki, lasy, skwery)					
Stan świadomości ekologicznej mieszkańców					
System odbioru odpadów na obszarze gminy					
Efektywność zagospodarowania przestrzeni. Czy przestrzeń jest zagospodarowana optymalnie					
Walory środowiska przyrodniczego gminy					
Rozwój odnawialnych źródeł energii w gminie					

16. Proszę ocenić stan i jakość poszczególnych elementów kultury i edukacji w gminie: *(Proszę odnieść się do każdego obszaru).*

Obszar	Bardzo zły	Zły	Prze-ciętny	Dobry	Bardzo dobry
Dostęp do edukacji w szkołach podstawowych					
Jakość edukacji w szkołach podstawowych					
Jakość infrastruktury edukacji podstawowej					
Wsparcie dla uczniów zdolnych w szkołach					
Wsparcie dla uczniów z trudnościami w nauce					
Dostęp do dodatkowej oferty edukacyjnej					
Organizacja dowozu dzieci do szkół					
Jakość i różnorodność wydarzeń kulturowych					
Dostęp do obiektów kultury					
Jakość działalności domu kultury i bibliotek					
Działalność świetlic wiejskich					
Jakość i różnorodność oferty kulturalnej gminy					
Inne (jakie?)...					

17. Proszę zaznaczyć 6 aspektów, które mają lub mogłyby mieć największy wpływ na rozwój Gminy w latach 2022-2030 oraz rozwiązanie istniejących problemów i barier rozwoju: (Proszę zaznaczyć 6 aspektów).

Kierunki rozwoju	Zaznaczenie
Udogodnienia dla przedsiębiorców (w tym: ulgi, przygotowane tereny pod inwestycje)	
Sprowadzenie do gminy dużego inwestora w branży przemysłu czasu wolnego (atrakcji turystycznych)	
Rozwój infrastruktury i usług rehabilitacyjnych, usług pielęgnacyjnych i odnowy biologicznej	
Rozwój infrastruktury i usług opieki całodobowej i środowiskowej, mieszkań chronionych / mieszkań wspomaganych / dozorowanych	
Budowa i modernizacja obiektów sportu i rekreacji	
Budowa i modernizacja obiektów kultury i rozrywki	
Rozwój turystyki, w tym infrastruktury oraz bazy noclegowej i gastronomicznej	
Promocja i wsparcie wykorzystania odnawialnych źródeł energii (np. fotowoltaiki)	
Poprawa bezpieczeństwa w tym rozbudowa oświetlenia ulicznego, oznakowanie przejść dla pieszych	
Budowa nowych i modernizacja istniejących dróg oraz ciągów pieszych	
Rozbudowa ścieżek rowerowych	
Rozwój infrastruktury technicznej (w tym: sieci wodociągowej i kanalizacyjnej)	
Rozwój transportu publicznego	
Poprawa estetyki i zagospodarowanie przestrzeni publicznych (ryнку, placów, skwerów, miejsc spotkań)	
Rozbudowa miejsc przeznaczonych dla osób starszych i chorych (opieka, rehabilitacja)	
Zwiększenie dostępności do programów mających na celu zmniejszenie bezrobocia i patologii	
Poprawa dostępu do opieki zdrowotnej	
Poprawa dostępu do świadczeń w zakresie opieki społecznej	
Modernizacja i doposażenie przedszkoli oraz szkół	
Organizacja w szkole zajęć pozalekcyjnych dla dzieci i młodzieży	
Zwiększenie dostępności przedszkoli	
Organizacja zajęć integrujących i aktywizujących osoby starsze	
Stworzenie miejsc opieki nad dziećmi do lat 3	
Promocja gminy, w tym: promocja turystyczna i gospodarcza	
Rozwój sieci internetowej (w tym: szerokopasmowej)	
Rozwój usług publicznych świadczonych drogą elektroniczną (przez Internet)	
Wspieranie działań i organizacja wydarzeń kulturalnych, sportowych	
Wspieranie innowacji i rozwój eksportu usług i produktów	
Sprawny urząd i samorząd gminny	
Reforma szkolnictwa w gminie wpływająca na wzrost jakości oferty edukacyjnej oraz zmniejszenie kosztowności szkolnictwa	
Uporządkowanie gospodarki wodno-kanalizacyjnej na obszarach wiejskich i charakteryzujących się zabudową rozporoszoną	
Rozwój rolnictwa, w tym nowoczesnych gospodarstw rolnych i przemysłu przetwórczego	

Inne (jakie?).....	
--------------------	--

18. Gdyby dysponował Pan / Pani kwotą 10 mln zł wolnych środków publicznych przeznaczonych do wydatkowania w latach 2022 - 2030 r. na obszarze gminy to zostałyby one przeznaczone na inwestycje związane z:

1.
2.
3.

METRYCZKA

19. Płeć

(Prosimy wybrać jedną odpowiedź)

Kobieta	
Mężczyzna	

20. Wiek

(Prosimy wybrać jedną odpowiedź)

<18	
18-30	
31-40	
41-50	
51-65	
66≤	

21. Poziom wykształcenia

(Proszę wybrać jedną odpowiedź)

Podstawowe	
Gimnazjalne	
Zasadnicze zawodowe	
Średnie	
Wyższe	

22. Sytuacja zawodowa

(Proszę wybrać jedną odpowiedź)

Uczę się	
Jestem osobą bezrobotną	
Prowadzę własną działalność gospodarczą	
Pracuję – umowa o pracę	
Pracuję – w oparciu o umowę cywilno-prawną (zlecenie, dzieło)	
Przebywam na urlopie wychowawczym /macierzyńskim	
Jestem rolnikiem	
Jestem osobą na emeryturze/rencie	

3.2. Obwieszczenie w sprawie przystąpienia do opracowania projektu Strategii Rozwoju Miasta i Gminy Zwierzyniec do 2030 roku

W dniu 2 sierpnia 2022 roku zostało wydane Obwieszczenie Burmistrza Zwierzynca w sprawie przystąpienia do opracowania projektu Strategii Rozwoju Miasta i Gminy Zwierzyniec do 2030 roku.

Obwieszczenie zostało zamieszczone:

- w Biuletynie Informacji Publicznej Urzędu Miejskiego: <http://zwierzyniec.e-biuletyn.pl> (w zakładce: Prawo/Strategia rozwoju/Dokumenty z roku 2022/Dokumenty z miesiąca 2022-08);
- na stronie internetowej Urzędu Miejskiego w Zwierzyncu - www.zwierzyniec.info.pl w zakładce Strategia Rozwoju Miasta i Gminy Zwierzyniec do 2030 roku;
- w prasie – Tygodnik Zamojski;
- na tablicy ogłoszeń w siedzibie Urzędu Miejskiego w Zwierzyncu.

W dniach 02.08.2022r. – 31.08.2022 r. wszyscy zainteresowani mogli składać wnioski do uwzględnienia w projekcie Strategii. W w/w terminie nie wpłynęły żadne wnioski/uwagi.

3.3. Nabór propozycji projektów do projektu Strategii Rozwoju Miasta i Gminy Zwierzyniec do 2030 roku

W dniu 04.08.2022r. zostało zamieszczone ogłoszenie dot. zgłaszania propozycji przedsięwzięć/projektów do projektu Strategii Rozwoju Miasta i Gminy Zwierzyniec do 2030 roku. Udostępniony został formularz, poprzez który można było zgłaszać propozycje projektów, które konsultowane były w dalszych etapach pracy nad Strategią.

Ogłoszenie zostało udostępnione:

- na tablicy ogłoszeń Urzędu Miejskiego w Zwierzyńcu;
- na stronie internetowej Urzędu Miejskiego w Zwierzyńcu - www.zwierzyniec.info.pl w aktualnościach oraz w zakładce Strategia Rozwoju Miasta i Gminy Zwierzyniec do 2030 roku.

W dniu 18.08.2022 r. zostało zamieszczone na stronie www.zwierzyniec.info.pl przypomnienie o propozycjach przedsięwzięć do projektu pt. „Strategia Rozwoju Miasta i Gminy Zwierzyniec do 2030 roku” oraz wysłana została informacja do mieszkańców gminy Zwierzyniec poprzez System „SMS”.

W dniu 31.08.2022r. otrzymano 7 kart przedsięwzięć przesłanych przez Roztoczański Park Narodowy oraz 27 kart przedsięwzięć przesłanych przez Stowarzyszenie im. Aleksandry Wachniewskiej.

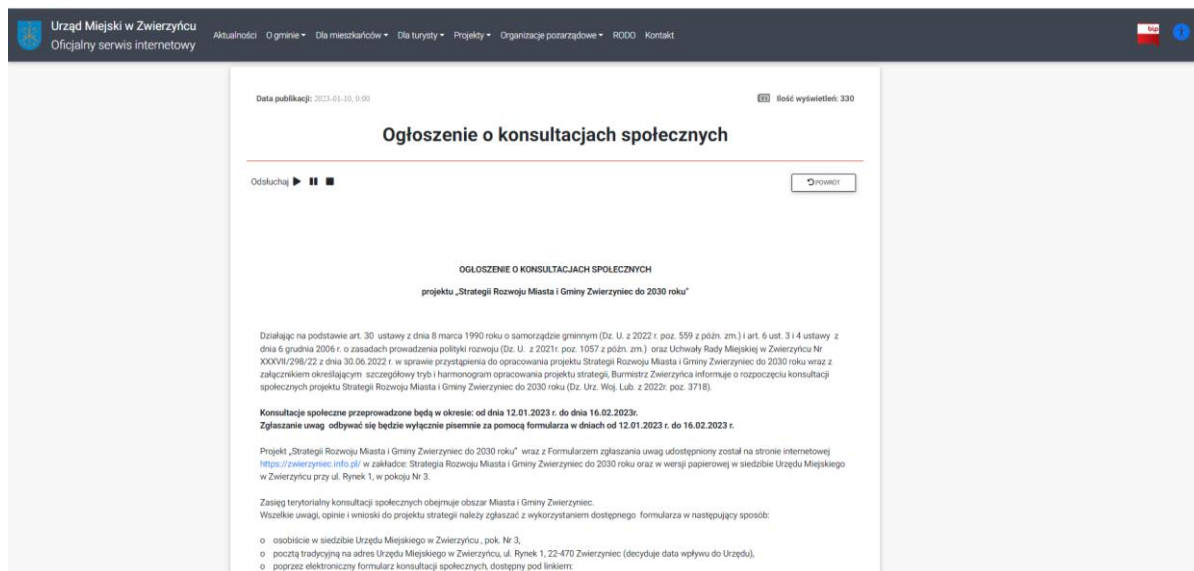
3.4. Konsultacje społeczne projektu „Strategii Rozwoju Miasta i Gminy Zwierzyniec do 2030 roku”

Podstawa prawna prowadzonych konsultacji

Konsultacje społeczne projektu „Strategii Rozwoju Miasta i Gminy Zwierzyniec do 2030 roku” prowadzone były na podstawie Zarządzenia Nr 5/23 Burmistrza Zwierzynca z dnia 10 stycznia 2023r. w sprawie konsultacji społecznych projektu Strategii Rozwoju Miasta i Gminy Zwierzyniec do 2030 roku.

Powyższe Zarządzenie wydano na podstawie art. 6 ust. 3-6 ustawy z dnia 6 grudnia 2006 r. o zasadach prowadzenia polityki rozwoju (Dz. U. 2021 poz. 1057 z późn. zm.) oraz art. 30 ustawy z dnia 8 marca 1990 roku o samorządzie gminnym (Dz. U. z 2022 r. poz. 559 z późn. zm.) w związku Uchwałą nr XXXVII/298/22 Rady Miejskiej w Zwierzyncu z dnia 30.06.2022 r. w sprawie przystąpienia do opracowania projektu Strategii Rozwoju Miasta i Gminy Zwierzyniec do 2030 roku oraz określenia szczegółowego trybu i harmonogramu opracowania projektu strategii, w tym trybu konsultacji, o których mowa w art. 6 ust. 3 ustawy z dnia 6 grudnia 2006 r. o zasadach prowadzenia polityki rozwoju.

Ryc.1. Zrzut z ekranu ogłoszenia o konsultacjach społecznych „Strategii Rozwoju Miasta i Gminy Zwierzyniec do 2030 roku”



Źródło: <https://www.zwierzyniec.info.pl/pl/szczegoly-aktualnosci/1242>

Przedmiot i cel konsultacji

Przedmiotem konsultacji był projekt dokumentu „Strategia Rozwoju Miasta i Gminy Zwierzyniec do 2030 roku”. Celem konsultacji społecznych było umożliwienie mieszkańcom, instytucjom społecznym i podmiotom gospodarczym złożenie uwag dotyczących projektu dokumentu.

Forma i przebieg przeprowadzenia konsultacji społecznych

Konsultacje zostały przeprowadzone w terminie od 12.01.2023 r. do 16.02.2023 r.

Ogłoszenie o rozpoczęciu konsultacji zostało zamieszczone w dniu 10 stycznia 2023 r.:

- na tablicach ogłoszeń w Urzędzie Miejskim w Zwierzyńcu, na terenie miasta i w sołectwach,
- na stronie internetowej Urzędu Miejskiego w Zwierzyńcu - www.zwierzyniec.info.pl wraz z dokumentacją dotyczącą przedmiotu konsultacji,
- w Biuletynie Informacji Publicznej Urzędu Miejskiego w Zwierzyńcu - <https://zwierzyniec.e-biuletyn.pl/index.php?id=6> wraz z dokumentacją dotyczącą przedmiotu konsultacji.

Projekt strategii został udostępniony w okresie konsultacji poprzez:

- 1) wyłożenie wersji papierowej do publicznego wglądu w siedzibie Urzędu Miejskiego w Zwierzyńcu, ul. Rynek 1, 22-470 Zwierzyniec, pok. nr 3, w okresie od 12.01.2023r. do 16.02.2023r.
- 2) zamieszczenie od dnia 10 stycznia 2023r. wersji elektronicznej na stronie internetowej Gminy Zwierzyniec w Zakładce Strategia Rozwoju Miasta i Gminy Zwierzyniec do 2030 roku.
- 3) zamieszczenie 10 stycznia 2023 r. wersji elektronicznej w Biuletynie Informacji Publicznej Urzędu Miejskiego w Zwierzyńcu w zakładce Prawo/ Strategia rozwoju/ Dokumenty z miesiąca 2023-01
- 4) przedstawienie Projektu Strategii na spotkaniu konsultacyjnym, które odbyło się w dniu 19 stycznia 2023 r. (czwartek) o godzinie 11.00 w sali konferencyjnej Urzędu Miejskiego w Zwierzyńcu, przy ul. Rynek 1.
- 5) Dodatkowo projekt Strategii Rozwoju Miasta i Gminy Zwierzyniec do 2030 roku został przekazany do konsultacji:
 - a. sąsiednim gminom:
 - Gmina Szczepleszyn;
 - Gmina Zamość;
 - Gmina Adamów;
 - Gmina Józefów;
 - Gmina Radeczna;
 - Gmina Terespol;
 - Gmina Krasnobród.
 - b. Dyrektorowi Regionalnego Zarządu Gospodarki Wodnej Państwowego Gospodarstwa Wodnego Wody Polskie w Rzeszowie i Lublinie.
- 6) Inne podmioty zaproszone do udziału w konsultacjach:
 - Radni Rady Miejskiej w Zwierzyńcu;
 - Sołtysi;
 - Nadleśnictwo Zwierzyniec;
 - Roztoczański Park Narodowy;

- Zespół Lubelskich Parków Krajobrazowych;
- Starostwo Powiatowe w Zamościu;
- Euroregion BUG;
- Stowarzyszenie Samorządów Euroregion Roztocze;
- Stowarzyszenie Lokalna Grupa Działania "Nasze Roztocze";
- Związek Gmin Lubelszczyzny;
- Fundacja Fundusz Lokalny Ziemi Biłgorajskiej;
- Szkoła Podstawowa im. Dzieci Zamojszczyzny w Zwierzyńcu;
- Przedszkole Samorządowe w Zwierzyńcu;
- Warsztaty Terapii Zajęciowej;
- Środowiskowy Domu Samopomocy w Sochach;
- Miejski Ośrodek Pomocy Społecznej;
- Centrum Kultury i Biblioteki Publicznej w Zwierzyńcu;
- Zakład Gospodarki Komunalnej.

W ramach konsultacji w dniu 19.01.2023r. odbyło się spotkanie konsultacyjne projektu Strategii Rozwoju Miasta i Gminy Zwierzyniec do 2030 roku.

Wszelkie uwagi, opinie i wnioski do projektu strategii można było zgłaszać z wykorzystaniem dostępnego formularza w następujący sposób:

- a) osobiście w siedzibie Urzędu Miejskiego w Zwierzyńcu , pok. Nr 3,
- b) pocztą tradycyjną na adres Urzędu Miejskiego w Zwierzyńcu, ul. Rynek 1, 22-470 Zwierzyniec (decydowała data wpływu do Urzędu),
- c) poprzez elektroniczny formularz konsultacji społecznych, dostępny pod linkiem: <https://forms.gle/pQAPXH9EUhRZm1eK8>
- d) za pośrednictwem platformy usług administracji publicznej ePUAP: /062015/ Skrytka ESP (decydowała data wpływu do Urzędu),
- e) za pomocą poczty elektronicznej, na adres: zwierzyniec@zwierzyniec.info.pl.

Poniżej zestawienie uwag i wniosków zgłoszonych w trakcie konsultacji społecznych prowadzonych na podstawie zapisów art. 6 ustawy o zasadach prowadzenia polityki rozwoju z dnia 6 grudnia 2006 r.

Treść informacji (uwagi, wniosku)	Zgłaszający	Data zgłoszenia	Odniesienie się i sposób wykorzystania uwagi, wyjaśnienie
Wprowadzenie do strategii zadania dotyczącego budowy obwodnicy miasta Zwierzyniec	Osoba fizyczna	16.02.2023	Wniesioną uwagę uwzględniono w pełni, zaproponowany kierunek interwencji dopisano do wykazu kierunków dla celu operacyjnego 2.1 Poprawa dostępności komunikacyjnej i poziomu bezpieczeństwa drogowego w gminie.

Brak w strategii informacji o budowie obwodnicy Zwierzyńca zgodnie z dokumentami planistycznymi	Osoba fizyczna	15.02.2023	Wniesioną uwagę uwzględniono w pełni, zaproponowany kierunek interwencji dopisano do wykazu kierunków dla celu operacyjnego 2.1 Poprawa dostępności komunikacyjnej i poziomu bezpieczeństwa drogowego w gminie.
s. 6, 8. Brak form zachęty dla młodego pokolenia do uczestniczenia w życiu społecznym powoduje wykluczenie, skutkiem czego jest emigracja (uwaga nr 1.)	Stowarzyszenie im. Aleksandry Wachniewskiej	16.02.2023	Wniesioną uwagę uwzględniono w pełni, dodano zapis w rozdziale 1. Wnioski z diagnozy sytuacji społecznej, gospodarczej i przestrzennej Miasta i Gminy Zwierzyniec. str. 6.
s. 12. Dodać: 10 pomników przyrody i ochrona lasów stuletnich - lasy miejskie do swobodnej penetracji (uwaga nr 2.)	Stowarzyszenie im. Aleksandry Wachniewskiej	16.02.2023	Uwaga nieuwzględniona. Informacja o pomnikach przyrody jest obecna w dokumencie, natomiast w gminie nie występują lasy miejskie.
s. 12. Brak szczegółowych wytycznych dla nowej zabudowy nawiązującej do charakterystycznych historycznych typów zabudowy (uwaga nr 3.)	Stowarzyszenie im. Aleksandry Wachniewskiej	16.02.2023	Wniesioną uwagę uwzględniono w pełni, dodano zapis w rozdziale 1. Wnioski z diagnozy sytuacji społecznej, gospodarczej i przestrzennej Miasta i Gminy Zwierzyniec. str. 13.
s. 12. Dodanie zapisu „ /liczba/ zabytków wpisanych do wojewódzkiej ewidencji zabytków” (uwaga nr 4.)	Stowarzyszenie im. Aleksandry Wachniewskiej	16.02.2023	Wniesioną uwagę uwzględniono w pełni, dodano zapis w rozdziale 1. Wnioski z diagnozy sytuacji społecznej, gospodarczej i przestrzennej Miasta i Gminy Zwierzyniec. str. 12.
s. 12. Dopisać: na część układu przestrzennego Miasta Zwierzyniec obejmującego rozległe renesansowe założenie willowe, jego badanie, odnowę i służbę dla społeczności i turystów (uwaga nr 5.)	Stowarzyszenie im. Aleksandry Wachniewskiej	16.02.2023	Wniesioną uwagę uwzględniono w pełni, dodano zapis w rozdziale 1. Wnioski z diagnozy sytuacji społecznej, gospodarczej i przestrzennej Miasta i Gminy Zwierzyniec. str. 13.
Usunięcie fragmentu “uniemożliwiający wdrożenie instrumentów ochrony krajobrazu kulturowego” (uwaga nr 6.)	Stowarzyszenie im. Aleksandry Wachniewskiej	16.02.2023	Wniesioną uwagę uwzględniono w pełni, dodano zapis w rozdziale 1. Wnioski z diagnozy sytuacji społecznej, gospodarczej i przestrzennej Miasta i Gminy Zwierzyniec. str. 17.
s. 17 słabe strony dodanie zapisu: zabytkowe obiekty, które są użytkowane, otrzymują dotacje zewnętrzne na ich remonty; zabytkowe obiekty, w których nie ma działalności, niszczeją, popadły w ruinę	Stowarzyszenie im. Aleksandry Wachniewskiej	16.02.2023	Wniesioną uwagę uwzględniono częściowo. Dodano zapis w rozdziale 1. Wnioski z diagnozy sytuacji społecznej, gospodarczej i przestrzennej Miasta i Gminy

(uwaga nr 7.)			Zwierzyniec. Zapis uwzględniono w mocnych i słabych stronach analizy SWOT. Str. 17.
s. 17 PRZESTRZEŃ I ŚRODOWISKO słabe strony. Dodanie zapisu "Brak należytej ochrony zabytków skutkujący ich degradacją i w efekcie zmniejszeniem potencjału kulturowego i turystycznego" (uwaga nr 8.)	Stowarzyszenie im. Aleksandry Wachniewskiej	16.02.2023	Wniesioną uwagę uwzględniono w pełni, dodano zapis w rozdziale 1. Wnioski z diagnozy sytuacji społecznej, gospodarczej i przestrzennej Miasta i Gminy Zwierzyniec. str. 17.
s. 17 PRZESTRZEŃ I ŚRODOWISKO słabe strony. Dodanie zapisu "Brak wydzielonej komórki odpowiedzialnej za promocję gminy" (uwaga nr 9.)	Stowarzyszenie im. Aleksandry Wachniewskiej	16.02.2023	Uwaga nieuwzględniona. Struktura organizacyjna Urzędu Miejskiego jest dostosowana do „wielkości” samorządu. Brak możliwości tworzenia odrębnych komórek organizacyjnych.
s. 17 PRZESTRZEŃ I ŚRODOWISKO słabe strony. Dodanie zapisu "Brak wydzielonej komórki odpowiedzialnej za krajobraz gminy, za urządzoną zieleń klombów kwiatowych, parków i bulwarów nadrzecznych, brak komórki odpowiedzialnej za upiększanie miasta i gminy etc." (uwaga nr 9.)	Stowarzyszenie im. Aleksandry Wachniewskiej	16.02.2023	Uwaga nieuwzględniona. Struktura organizacyjna Urzędu Miejskiego jest dostosowana do „wielkości” samorządu. Brak możliwości tworzenia odrębnych komórek organizacyjnych.
s. 18 SPOŁECZEŃSTWO słabe strony. Dodanie zapisu "Niezadowalająca partycypacja społeczna w działaniach i planowaniu samorządu." (uwaga nr 10.)	Stowarzyszenie im. Aleksandry Wachniewskiej	16.02.2023	Wniesioną uwagę uwzględniono w pełni, dodano zapis w rozdziale 1. Wnioski z diagnozy sytuacji społecznej, gospodarczej i przestrzennej Miasta i Gminy Zwierzyniec. str. 18.
s. 18 SPOŁECZEŃSTWO słabe strony dodanie zapisu "Brak oferty zachęcającej młodzież do pozostania w regionie" (uwaga nr 11.)	Stowarzyszenie im. Aleksandry Wachniewskiej	16.02.2023	Wniesioną uwagę uwzględniono częściowo, dodano zapis w rozdziale 1. Wnioski z diagnozy sytuacji społecznej, gospodarczej i przestrzennej Miasta i Gminy Zwierzyniec. str. 18.
s. 18 SPOŁECZEŃSTWO słabe strony dodanie zapisu "Brak świadomości wartości zabytków dla rozwoju Zwierzynca" (uwaga nr 12.)	Stowarzyszenie im. Aleksandry Wachniewskiej	16.02.2023	Wniesioną uwagę uwzględniono częściowo, dodano zapis w rozdziale 1. Wnioski z diagnozy sytuacji społecznej, gospodarczej i przestrzennej Miasta i Gminy Zwierzyniec. str. 18.
s. 18 GOSPODARKA słabe strony. dodanie zapisu " Niezadowalający poziom wykorzystania dziedzictwa kulturowego jako jednego z głównych atutów turystycznych wyróżniających Zwierzyniec na tle sąsiednich gmin" (uwaga nr 13.)	Stowarzyszenie im. Aleksandry Wachniewskiej	16.02.2023	Wniesioną uwagę uwzględniono częściowo, dodano zapis w rozdziale 1. Wnioski z diagnozy sytuacji społecznej, gospodarczej i przestrzennej Miasta i Gminy Zwierzyniec. str. 19.
s. 19 Czynniki zewnętrzne Szanse	Stowarzyszenie im.	16.02.2023	Wniesioną uwagę

<p> dodanie zapisu “ Możliwość pozyskania wsparcia na remont obiektów zabytkowych” “Możliwość wsparcia na stację klimatyczną, uzdrowisko i tworzenie warunków dla usług w zakładach odnowy biologicznej, dla odrodzenia osobowego etc. (uwaga nr 14.)</p>	<p>Aleksandry Wachniewskiej</p>		<p>uwzględniono częściowo, dodano zapis w rozdziale 1. Wnioski z diagnozy sytuacji społecznej, gospodarczej i przestrzennej Miasta i Gminy Zwierzyniec. str. 19.</p>
<p>s. 24 Cel strategiczny I dodanie zapisu “Kształtowanie tożsamości lokalnej mieszkańców poprzez sukcesywne podnoszenie świadomości dziejowej i wartości dziedzictwa warunkuje wspólnotę celów mieszkańców” (uwaga nr 15.)</p>	<p>Stowarzyszenie im. Aleksandry Wachniewskiej</p>	<p>16.02.2023</p>	<p>Wniesioną uwagę uwzględniono w pełni, dodano zapis w wykazie kierunków działań przypisanych do celu operacyjnego 1.2 Aktywizacja ekonomiczna i społeczna mieszkańców gminy w tym realizacja koncepcji Smart Villages. Str. 27.</p>
<p>s. 25 I: AKTYWNE SPOŁECZEŃSTWO KORZYSTAJĄCE Z DOPASOWANEJ DO POTRZEB OFERTY USŁUG SPOŁECZNYCH dodanie punkt 1.6 “ Aktywna polityka dla młodych, dla młodych i jeszcze raz dla młodych (uwaga nr 16.)</p>	<p>Stowarzyszenie im. Aleksandry Wachniewskiej</p>	<p>16.02.2023</p>	<p>Wniesioną uwagę uwzględniono częściowo, dodano nowy cel operacyjny 1.6 Zwiększenie zaangażowania ludzi młodych w środowisku lokalnym. str. 31.</p>
<p>s. 29 dodanie zapisu: remont domu Aleksandry Wachniewskiej (uwaga nr 17.)</p>	<p>Stowarzyszenie im. Aleksandry Wachniewskiej</p>	<p>16.02.2023</p>	<p>Wniesioną uwagę uwzględniono w pełni, dodano zapis w wykazie kierunków działań przypisanych do celu operacyjnego 1.5 Podniesienie atrakcyjności oferty kulturalnej i sportowo-rekreacyjnej gminy. Str. 31.</p>
<p>s. 32 Cel strategiczny II dodanie zapisu (pogrubione) “Przy planowaniu dalszego rozwoju Zwierzynca należy mieć przede wszystkim na uwadze uwarunkowania historyczne i zachowanie dziedzictwa naturalnego i kulturowego. Szczególnie chroniona jest część układu przestrzennego Zwierzynca wpisanego do rejestru zabytków województwa lubelskiego na podstawie decyzji wojewódzkiego konserwatora zabytków znak: KL.IV-534-3/78 z dnia 6 lipca 1978 r. pod numerem A/1304. Przy realizacji wszelkich inwestycji należy uwzględnić zasady ochrony zabytków ich układów z zastrzeżeniami i zasady zabezpieczające dziedzictwo przed zniszczeniem.” (uwaga nr 18.)</p>	<p>Stowarzyszenie im. Aleksandry Wachniewskiej</p>	<p>16.02.2023</p>	<p>Wniesioną uwagę uwzględniono w pełni, dodano zapis w opisie Cel strategiczny II: ATRAKCYJNA PRZESTRZEŃ, DOSTĘPNA I SPÓJNA TERYTORIALNIE. Str. 35.</p>
<p>s. 34 Projekty w zakresie odnowy/rewitalizacji/ modernizacji/ uporządkowania przestrzeni publicznych i obiektów użyteczności publicznej projekty w zakresie odnowy/rewitalizacji/ modernizacji/</p>	<p>Stowarzyszenie im. Aleksandry Wachniewskiej</p>	<p>16.02.2023</p>	<p>Wniesioną uwagę uwzględniono w pełni, dodano zapis w wykazie kierunków działań przypisanych do celu operacyjnego 2.2 Poprawa atrakcyjności, estetyki i</p>

uporządkowania przestrzeni publicznych i obiektów użyteczności publicznej. Projekt obejmuje uporządkowanie sieci przesyłowych, w tym likwidację słupów i zastosowanie kablowania doziemnego (uwaga nr 19.)			dostępności przestrzeni publicznej. str. 37.
s. 34 Renowacja i konserwacja zabytków i obszarów zabytkowych na terenie Gminy Zwierzyniec. Renowacja i konserwacja zabytków i obszarów zabytkowych na terenie Gminy Zwierzyniec, bieżąca aktualizacja dokumentów związanych z ochroną zabytków (Gminna Ewidencja Zabytków, Gminny Program Opieki Nad Zabytkami). (uwaga nr 20.)	Stowarzyszenie im. Aleksandry Wachniewskiej	16.02.2023	Wniesioną uwagę uwzględniono w pełni, dodano zapis w wykazie kierunków działań przypisanych do celu operacyjnego 2.3 Ochrona walorów przyrodniczych i kulturowych. Str.38.
s.35 dodać: ochrona lasów ponad stuletnich wokół miasta (uwaga nr 21.)	Stowarzyszenie im. Aleksandry Wachniewskiej	16.02.2023	Uwaga nieuwzględniona. Gmina Zwierzyniec nie jest właścicielem lasów. Roztoczański Park Narodowy oraz Nadleśnictwo Zwierzyniec dysponują opracowaniami (m.in. Planem Urządzania Lasów), które określają wytyczne odnośnie dbania o drzewostan.
s. 35 wytypowanie drzew na "pomniki przyrody" (obecnie jest ich tylko 10), brak ochrony powoduje ich wycinanie (uwaga nr 22.)	Stowarzyszenie im. Aleksandry Wachniewskiej	16.02.2023	Wniesioną uwagę uwzględniono w pełni, dodano zapis w wykazie kierunków działań przypisanych do celu operacyjnego 2.3 Ochrona walorów przyrodniczych i kulturowych. str. 38
s. 37 rewitalizacja dawnego układu renesansowego willi - prace archeologiczne początkujące odkrywanie i uczytelnianie kodu renesansowego (uwaga nr 23.)	Stowarzyszenie im. Aleksandry Wachniewskiej	16.02.2023	Wniesioną uwagę uwzględniono w pełni, dodano zapis w wykazie kierunków działań przypisanych do celu operacyjnego 2.4 Rozwój infrastruktury i oferty turystycznej, rekreacyjnej oraz kulturowej gminy. str. 39.
s. 37 wyprowadzenie przypadkowych form bud handlowych z terenu zabytkowego w miejsca do tego przewidziane (uwaga nr 24.)	Stowarzyszenie im. Aleksandry Wachniewskiej	16.02.2023	Uwaga nieuwzględniona. Uwaga dotyczy zapisów miejscowego planu zagospodarowania przestrzennego i służb konserwatorskich.
s.37 propozycja ciągu handlowego uzgodnionego z WKZ propozycja ciągu "krupówek" za Browarem prowadzący do OEM RPN (uwaga nr 25.)	Stowarzyszenie im. Aleksandry Wachniewskiej	16.02.2023	Uwaga nieuwzględniona. Zapis stanowi pomysł konkretnego przedsięwzięcia. Ujęte w dokumencie Strategii kierunki działań uwzględniają realizację tego typu inwestycji.
s. 37 system tras historycznych: – dla dorosłych – dla dzieci	Stowarzyszenie im. Aleksandry Wachniewskiej	16.02.2023	Wniesioną uwagę uwzględniono w pełni, dodano zapis w wykazie kierunków

wzbogacenie oferty dedykowanej dla dorosłych o uwzględnienie specyfikim przekazu dla dzieci i młodzieży. s. 37 trasa "zwierzyńczyka z oswojonymi zwierzętami" adresowana dla dzieci wzbogacenie o rzeźby małych zwierząt: żrebacków, sarenek, zajęczków, ptactwa itp. (uwaga nr 26 i 27.)			działań przypisanych do celu operacyjnego 2.3 Ochrona walorów przyrodniczych i kulturowych. Str.38.
s. 37. 2.2. Poprawa atrakcyjności, estetyki i dostępności przestrzeni publicznej. Przesunięcie zapisu "Budowa pola golfowego wraz z towarzyszącą infrastrukturą na styku miejscowości Żurawnica, Bagno i Turzyniec" do listy rezerwowej projektów (uwaga nr 28.)	Stowarzyszenie im. Aleksandry Wachniewskiej	16.02.2023	Uwaga nieuwzględniona. Inwestycja istotna ze względu na perspektywę rozwoju turystycznego obszaru Gminy Zwierzyniec i wykorzystanie istniejących zasobów bez istotnych zmian w przestrzeń i środowisko.
s. 43 Lista rezerwowa projektów zidentyfikowanych w ramach celu II - Zagospodarowanie terenu pomiędzy ul. Lipową a rzeką Wieprz dodanie tego projektu/przedsięwzięcia do projektu/przedsięwzięcia (połączenie) ze s. 38 "Zagospodarowanie przestrzeni miejskiej przy ul. Lipowej w Zwierzyńcu" (uwaga nr 29.)	Stowarzyszenie im. Aleksandry Wachniewskiej	16.02.2023	Uwagę uwzględniono w pełni. Ujęto zakres przedsięwzięcia z listy rezerwowej w przedsięwzięciu "Zagospodarowanie przestrzeni miejskiej przy ul. Lipowej w Zwierzyńcu". Str. 42.
s.49 Budowa 4 farm fotowoltaicznych, w tym jedna farma o szacunkowej mocy od ok. 1-2 MW staranne wybranie miejsc, bo inaczej postępuje degradacja krajobrazu, np. wierzchowin(uwaga nr 30.)	Stowarzyszenie im. Aleksandry Wachniewskiej	16.02.2023	Uwaga nieuwzględniona. Lokalizacja przedsięwzięcia uzależniona jest od spełnienia wymogów formalno-prawnych.
s. 54 Budowa zalewu Rudka II w Zwierzyńcu. przebudowa istniejącego zalewu, nadająca nowe funkcje. Budowa nowego zalewu powyżej istniejącego nie rozwiąże problemów związanych z temperaturą wody w kąpielisku z uwagi na bliskość źródeł zasilających rzekę zimną wodą. Spowoduje natomiast zniszczenie cennych przyrodniczo starorzeczy i mokradeł, będących ostoją zwierząt, zwłaszcza przy tak intensywnym użytkowaniu rekreacyjnym rzeki (spływy kajakowe). Bardziej racjonalnym rozwiązaniem wydaje się przebudowa istniejącego zalewu (przeprowadzenie głównego przepływu bokiem z budową osadnika) (uwaga nr 31.)	Stowarzyszenie im. Aleksandry Wachniewskiej	16.02.2023	Uwaga nieuwzględniona. Realizację przedsięwzięcia poprzedzi spełnienie wymogów formalno-prawnych.
s. 54 Objęcie ochroną łąk za fabryką mebli Jobon wraz ze strumieniem dopływającym do rzeki Wieprz. Lokalizacja: Zwierzyniec, Zieleń łąkowa za fabryką mebli Jobon. objęcie	Stowarzyszenie im. Aleksandry Wachniewskiej	16.02.2023	Uwaga nieuwzględniona. Zapis uwagi nie został doprecyzowany o formę planowanej ochrony.

ochroną łąk w sąsiedztwie fabryki mebli Jobon wraz ze strumieniem dopływającym do rzeki Wieprz. Lokalizacja: Zwierzyniec, Zieleń łąkowa w sąsiedztwie fabryki mebli Jobon. Tereny proponowane do objęcia ochroną ciągną się wzdłuż cieku wód źródłanych od ul. Biłgorajskiej do jego ujścia do rzeki Wieprz. (uwaga nr 32.)			
57 Upowszechnianie zasad otwartego rządu (współrządzenia) na obszarze gminy dopisanie w kolumnie „Potencjalne podmioty biorące udział w realizacji (partnerzy merytoryczni, organizacyjni i finansowi)” organizacji pozarządowych (uwaga nr 33.)	Stowarzyszenie im. Aleksandry Wachniewskiej	16.02.2023	Wniesioną uwagę uwzględniono w pełni, dodano zapis w wykazie kierunków działań przypisanych do celu operacyjnego 4.1 Poprawa jakości i sprawności administracji publicznej oraz zapewnienie jej otwartości dla mieszkańców. Str. 61.
s. 58 4.1 Poprawa jakości i sprawności administracji publicznej oraz zapewnienie jej otwartości dla mieszkańców dodanie zapisu “Poprawa dostępności urzędu dla mieszkańców poprzez wyznaczenie dni, w którym urząd przyjmuje interesantów w godzinach popołudniowych dostępnych dla pracujących przeciw mieszkańcom” (uwaga nr 34.)	Stowarzyszenie im. Aleksandry Wachniewskiej	16.02.2023	Uwaga nieuwzględniona. Uwaga dotyczy organizacji pracy w Urzędzie Miejskim w Zwierzyńcu.
s. 58 4.1 Poprawa jakości i sprawności administracji publicznej oraz zapewnienie jej otwartości dla mieszkańców dodanie zapisu “Organizacja samorządowych konsultacji i spotkań warunkujących partycypację mieszkańców dopiero od godziny 15” (uwaga nr 35.)	Stowarzyszenie im. Aleksandry Wachniewskiej	16.02.2023	Uwaga nieuwzględniona. Uwaga dotyczy organizacji pracy w Urzędzie Miejskim w Zwierzyńcu.
s. 61 Przygotowanie uchwały krajobrazowej dla Gminy Zwierzyniec zastąpienie uchwały krajobrazowej Parkiem Kulturowym (uwaga nr 36.)	Stowarzyszenie im. Aleksandry Wachniewskiej	16.02.2023	Uwaga nieuwzględniona. Wprowadzenie Parku Kulturowego wiąże się z dużymi kosztami odszkodowań.
s. 61 Zwierzyniec miasto-ogród przeniesienie projektu z listy rezerwowej na listę „główną”. (uwaga nr 37.)	Stowarzyszenie im. Aleksandry Wachniewskiej	16.02.2023	Wniesioną uwagę uwzględniono w pełni. str. 65
s. 71 Sytuacja przestrzenno-kulturowa w modelu funkcjonalno-przestrzennym dodanie Strefy (lub podstrefy w strefie miejskiej) Chronionego Układu Przestrzennego - część układu przestrzennego Zwierzyńca wpisanego do rejestru zabytków (uwaga nr 38.)	Stowarzyszenie im. Aleksandry Wachniewskiej	16.02.2023	Wniesioną uwagę uwzględniono w pełni, dodano do załącznika graficznego sferę objętą ochroną konserwatorską w Mieście Zwierzyniec. str. 77.
s. 71 na dole strony dodanie informacji o zabytkach znajdujących się w wojewódzkiej ewidencji zabytków (uwaga nr 39.)	Stowarzyszenie im. Aleksandry Wachniewskiej	16.02.2023	Wniesioną uwagę uwzględniono częściowo. Dodano w Strategii zapis o liczbie zabytków wpisanych do

			wykazu zabytków ujętych w wojewódzkiej ewidencji zabytków w rozdziale 3.1. Model struktury funkcjonalno-przestrzennej oraz ustalenia i rekomendacje w zakresie kształtowania i prowadzenia polityki przestrzennej w gminie. Str. 75.
s. 74 tabela dodanie strefy ochrony konserwatorskiej (uwaga nr 40)	Stowarzyszenie im. Aleksandry Wachniewskiej	16.02.2023	Uwaga nieuwzględniona. Studium nie jest aktem prawa miejscowego. Strefa ochrony konserwatorskiej wyznaczona jest w obowiązującym Planie zagospodarowania Przestrzennego, zgodnie z wytycznymi Wojewódzkiego Konserwatora Zabytków.
s. 75 realizację planowanego zbiornika wodnego, zwiększającego zdolność retencyjną i bioróżnorodność w dolinie Wieprza wykreślenie stwierdzenia (uwaga nr 41.)	Stowarzyszenie im. Aleksandry Wachniewskiej	16.02.2023	Uwaga nieuwzględniona. Zapis pochodzi z opisu sfery wskazanej w Studium uwarunkowań i kierunków zagospodarowania przestrzennego.
s.77 zmienić opis: znak graficzny na mapie legenda: obszar rozwoju usług ciężkich na obszar rozwoju przemysłu lekkiego i usług (modernizacja celem zlikwidowania uciążliwości, szczególnie odczuwanych na osiedlu nad rzeką) (uwaga nr 42.)	Stowarzyszenie im. Aleksandry Wachniewskiej	16.02.2023	Uwaga nieuwzględniona. Plan Zagospodarowania Przestrzennego przewiduje istnienie strefy przemysłowo-składowej.
s. 79 "Modelowy rozwój przestrzenny Gminy Zwierzyniec odbywać się będzie przy bezwzględnym przestrzeganiu zasad ochrony" dodanie słowa "zabytków i zieleni z nimi związanej"(uwaga nr 43.)	Stowarzyszenie im. Aleksandry Wachniewskiej	16.02.2023	Wniesioną uwagę uwzględniono w pełni. Dodano dodatkowy zapis. Str. 83.
s. 81 przebudowa i rozbudowa obiektów użyteczności publicznej w formach nawiązujących do historycznej architektury miejsca (np. Centrum Kultury, Ratusz z rynkiem i otoczeniem z placem targowym z sanitariatami, obiekty gastronomiczne etc.) "(uwaga nr 44.)	Stowarzyszenie im. Aleksandry Wachniewskiej	16.02.2023	Uwaga nieuwzględniona. Zapisy Planu Zagospodarowania Przestrzennego wskazują warunki techniczne budynków.
s. 81 budowa mieszkań komunalnych "(uwaga nr 45.)	Stowarzyszenie im. Aleksandry Wachniewskiej	16.02.2023	Uwaga nieuwzględniona. Zagadnienie jest wskazane w dokumencie zarówno w kierunkach działań jak i przedsięwzięciach.
s. 89 w ramach OSI także ochrona terenów zieleni wzdłuż rzeki Wieprz w części historycznej (obecnie stale uszczuplane) "(uwaga nr 46.)	Stowarzyszenie im. Aleksandry Wachniewskiej	16.02.2023	Uwaga nieuwzględniona. Obszar Strategicznej interwencji stanowi obszar realizacji inwestycji mających dzięki swojej lokalizacji

			największy wpływ na rozwój społeczno-gospodarczy Gminy Zwierzyniec. Rozszerzenie obszaru ograniczy charakter kompleksowy i zintegrowany wsparcia.
s. 92 zespół do spraw wdrażania Strategii, nadzór merytoryczny. Możliwość uczestnictwa Stowarzyszenia im. Aleksandry Wachniewskiej jako Społecznego Opiekuna Zabytków“(uwaga nr 47.)	Stowarzyszenie im. Aleksandry Wachniewskiej	16.02.2023	Uwaga nieuwzględniona. Zagadnienie do uwzględnienia przez Władzę Gminy na etapie tworzenia zarządzenia dot. składu zespołu ds. wdrażania strategii. Dokument Strategii nie określa pełnego składu komórki organizacyjnej.
s. 101 “Długość wyremontowanych/wybudowanych chodników” dodanie sformułowania “zgodnie z dobrymi praktykami”“(uwaga nr 48.)	Stowarzyszenie im. Aleksandry Wachniewskiej	16.02.2023	Uwaga nieuwzględniona. Zapis dotyczy wskaźnika produktu inwestycji realizowanych w ramach Strategii.
s. 108 na dole strony uwzględnienie Gminnego Programu Opieki nad Zabytkami	Stowarzyszenie im. Aleksandry Wachniewskiej	16.02.2023	Uwaga nieuwzględniona. Dokument Gminnego Programu Opieki nad Zabytkami wymaga aktualizacji, dlatego też nie został uwzględniony w Strategii.
Strona 13 zmiana zapisu na: Gmina Zwierzyniec jest również obszarem o potencjale w zakresie produkcji biomasy do wykorzystania na cele energetyczne. Jej potencjał w tym zakresie wynika z dysponowania znacznym areałem gruntów rolnych i użytków zielonych, które mogą być wykorzystane do produkcji biomasy (w tym głównie słomy) z wyłączeniem plantacji drzew szybkorosnących (w tym wierzby energetycznej oraz gatunków obcych). Wyprodukowana biomasa może zostać użyta zarówno, jako paliwo stałe (np. do spalania w formie pelletu w lokalnych kotłowniach), jak i wsad do produkcji biogazu.(uwaga nr 1.)	Roztoczański Park Narodowy	16.02.2023	Wniesioną uwagę uwzględniono w pełni. Dokonano korekty zapisu w dokumencie. Str.13.
Strona 17 zmiana zapisu na: Dobre warunki nasłonecznienia (obszar o potencjale energii użytecznej dla energetyki solarnej powyżej 900 kWh/m ²). Usłonecznienie sprzyjające podejmowaniu inicjatyw w zakresie instalacji fotowoltaicznych i kolektorów słonecznych; zlokalizowanych zgodnie z zasadami ochrony przyrody i krajobrazu. Dopuszczalna jest lokalizacja małych (do 0,5 ha) instalacji w miejscach nieekspozowanych widokowo, poza obszarami czynnymi	Roztoczański Park Narodowy	16.02.2023	Wniesioną uwagę uwzględniono w pełni. Dokonano korekty zapisu w dokumencie. Str.17.

biologicznie			
Strona 23 zmiana zapisu na: 3.5 Promowanie zasad ekologii i edukacja ekologiczna mieszkańców. Uświadamianie o korzyściach płynących z usytuowania gminy w obszarze cennym przyrodniczo.	Roztoczański Park Narodowy	16.02.2023	Wniesioną uwagę uwzględniono w pełni. Dokonano korekty zapisu w dokumencie. Str. 24,52,106.
Strona 32 zmiana zapisu na: Planując dalszy rozwój społeczny, gospodarczy i przestrzenny Gminy Zwierzyniec należy mieć na uwadze uwarunkowania przyrodnicze i krajobrazowe Roztoczańskiego Parku Narodowego wyznaczonego na mocy Rozporządzenia Rady Ministrów z dnia 10 maja 1974 r. w sprawie utworzenia Roztoczańskiego Parku Narodowego. Należy przy realizacji inwestycji uwzględnić zasady ochrony środowiska zabezpieczające Park przed szkodliwym oddziaływaniem czynników zewnętrznych zdefiniowane w Rozporządzeniu Ministra Środowiska z dnia 19 kwietnia 2018r. w sprawie ustanowienia planu ochrony dla Roztoczańskiego Parku Narodowego (Dz. U. z 2018r. poz. 1081)	Roztoczański Park Narodowy	16.02.2023	Wniesioną uwagę uwzględniono w pełni. Dokonano korekty zapisu w dokumencie. Str. 35.
Strona 35 Projekty w zakresie udostępniania na cele turystyczne obiektów dziedzictwa kulturowego i przyrodniczego (prace remontowe, lepsza informacja o obiektach, włączenie ich do wspólnego systemu promowania i zarządzania itp.). Dopisanie Roztoczańskiego Parku Narodowego w kolumnie „Potencjalne podmioty odpowiedzialne za realizację”.	Roztoczański Park Narodowy	16.02.2023	Wniesioną uwagę uwzględniono w pełni. Dokonano korekty zapisu w dokumencie. str.39
Strona 37 Budowa pola golfowego wraz z towarzyszącą infrastrukturą na styku miejscowości Żurawnica, Bagno i Turzyniec. Wykreślenie projektu w całości z treści Strategii, lub zmiana jego lokalizacji.	Roztoczański Park Narodowy	16.02.2023	Uwaga nieuwzględniona. Realizację przedsięwzięcia poprzedzi spełnienie wymogów formalno-prawnych.
Strona 46 zmiana zapisu na: Projekty w zakresie: scalanie gruntów wraz z zagospodarowaniem poscaleniowym, zakładające ciągłość użytkowania gruntów i zachowanie ich struktury	Roztoczański Park Narodowy	16.02.2023	Wniesioną uwagę uwzględniono w pełni. Dokonano korekty zapisu w dokumencie. str. 50
Strona 49 zmiana zapisu na: Lokalizacja farm: miasto Zwierzyniec, obszary wiejskie gminy: w szczególności miejscowość Bagno, Wywłoczka, Żurawnica, Zwierzyniec.	Roztoczański Park Narodowy	16.02.2023	Wniesioną uwagę uwzględniono w pełni. Dokonano korekty zapisu w dokumencie. Str.53.

<p>Inwestycje zostaną przeprowadzone (zrealizowane) zgodnie z obowiązującymi procedurami formalno-prawnymi w zakresie ochrony środowiska przyrodniczego i krajobrazu. Efektem realizacji zadania będzie wygenerowanie energii elektrycznej ze źródeł odnawialnych oraz redukcja emisji dwutlenku węgla.</p>			
<p>Strona 53 zmiana zapisu na: Przeciwdziałanie niekorzystnym zmianom sposobu użytkowania gruntów (w tym naturalnej sukcesji leśnej i zalesieniom) poprzez promowanie rolnictwa ekologicznego jako właściwej formy uprawy roli na istotnym przyrodniczo terenie. Lobbowanie na rzecz zmiany przepisów jak i sposobu wykorzystania produkowanych surowców np. poprzez wykorzystanie biomasy na cele energetyczne. Propagowanie ciągłości użytkowania gruntów rolnych i łąk kośnych dających możliwość utrzymania wykształconej przez stulecia struktury użytkowania ziemi, gwarantującej niepowtarzalną w skali Europy zmienność krajobrazu i bioróżnorodność regionu.</p>	Roztoczański Park Narodowy	16.02.2023	Wniesioną uwagę uwzględniono w pełni. Dokonano korekty zapisu w dokumencie. Str. 58.
<p>Strona 54 zmiana zapisu na: Budowa zalewu Rudka II w Zwierzyńcu. Projekt obejmuje budowę drugiego zbiornika wodnego, wielofunkcyjnego i jego ewentualne połączenie z istniejącym zbiornikiem przepływowym „Rudka”. Działanie będzie poprzedzone regulacją i uporządkowaniem gospodarki wodno – ściekowej w dolinie górnego Wieprza. Realizacja zbiornika wielofunkcyjnego o funkcji retencyjnej wzmocni w tej części miasta rozwój turystyki, gastronomii, lokalnych usług, sportów wodnych, rekreacji, możliwość rozbudowy istniejącej elektrowni wodnej oraz możliwość *ekstensywnej hodowli ryb do uprawiania wędkarstwa.</p>	Roztoczański Park Narodowy	16.02.2023	Wniesioną uwagę uwzględniono w pełni. Dokonano korekty zapisu w dokumencie. Str. 58-59.
<p>Strona 64 zmiana zapisu na: Najwyższy reżim ochrony - występuje w Roztoczańskim Parku Narodowym (na obszarze tym obowiązują przepisy Ustawy o ochronie przyrody z dnia 16 kwietnia 2004 r., Rozporządzenie Rady Ministrów z dnia 28 lutego 1995 r. w sprawie Roztoczańskiego Parku</p>	Roztoczański Park Narodowy	16.02.2023	Wniesioną uwagę uwzględniono w pełni. Dokonano korekty zapisu w dokumencie. Str. 68.

Narodowego oraz przepisy Rozporządzenia Ministra Środowiska z dnia 19 kwietnia 2018 r. w sprawie ustanowienia planu ochrony dla Roztoczańskiego Parku Narodowego.			
Strona 64 zmiana zapisu na: Położony w zachodniej części gminy Szczebrzeszyński Park Krajobrazowy wywołuje konieczność uwzględnienia w zagospodarowaniu przestrzennym gminy zakazów ustalonych dla optymalnego zagospodarowania przestrzennego parków krajobrazowych zapisanych w art. 17 ust 1 ww. ustawy o ochronie przyrody, Rozporządzenia Nr 9 Wojewody Lubelskiego z dnia 14 kwietnia 2005 r. w sprawie Szczebrzeszyńskiego Parku Krajobrazowego (Dz.U. z 2005r. Nr 83 poz. 1684) oraz Uchwały nr XXXII/490/2021 Sejmiku Województwa Lubelskiego z dnia 20 grudnia 2021 r. w sprawie ustanowienia planu ochrony dla Szczebrzeszyńskiego Parku Krajobrazowego.	Roztoczański Park Narodowy	16.02.2023	Wniesioną uwagę uwzględniono w pełni. Dokonano korekty zapisu w dokumencie. Str. 68.
Str. 65 zmieniono nazwę gatunku cypryśnik błotny	Roztoczański Park Narodowy	16.02.2023	Wniesioną uwagę uwzględniono w pełni. Dokonano korekty zapisu w dokumencie. Str. 69.
Str. 65 zmieniono nazwę gatunku platan klonolistny	Roztoczański Park Narodowy	16.02.2023	Wniesioną uwagę uwzględniono w pełni. Dokonano korekty zapisu w dokumencie. Str.69.
Strona 65 stanowisko zimoziółu północnego	Roztoczański Park Narodowy	16.02.2023	Uwaga nieuwzględniona. Stanowisko objęte formą ochrony: pomnik przyrody w oparciu o Orzeczenie Nr 1 Wojewody Zamojskiego z dnia 2.12.1988 r.
Strona 65 Należy doprecyzować o jaką formę ochrony chodzi. Na terenie parku narodowego i rezerwatu przyrody istnieją ograniczenia związane z prowadzeniem działalności i zabudową. W rejonie objętym ochroną prawną dopuszczona zostanie wyłącznie taka działalność, która nie będzie uciążliwa i nie przyczyni się do degradacji środowiska, np. turystyka (w tym agroturystyka), funkcje rekreacyjnowypoczynkowe czy zabudowa mieszkaniowa o niskiej intensywności - głównie letniskowa.	Roztoczański Park Narodowy	16.02.2023	Uwagę uwzględniono częściowo. Dokonano uszczegółowienia zapisu. Str. 69.
Strona 67 Wykreślenie stwierdzenia z treści Strategii.	Roztoczański Park Narodowy	16.02.2023	Uwagę uwzględniono częściowo. Dokonano zmiany

Ze względu na położenie Rostoczańskiego Parku Narodowego, który prawie w całości rozpościera się w granicach Gminy Zwierzyniec, rozwój komunikacji zarówno kolejowej jak i drogowej stwarza problemy na styku realizacji zadań Parku i planów strategicznych Miasta i Gminy Zwierzyniec.			zapisu w Strategii.
Strona 71 zmiana zapisu na: Jest to obszar otwarty obejmujący: lasy, polany i ciąg ekologiczny doliny Wieprza o głównej funkcji ochronnej (ochrona ścisła i częściowa) z udostępnianiem dla nauki, edukacji i turystyki na warunkach, które zostały określone przez plan ochrony Rostoczańskiego Parku Narodowego.	Rostoczański Park Narodowy	16.02.2023	Uwagę uwzględniono w całości. Dokonano uszczegółowienia zapisu. Str. 75.
Strona 71 zamian zapisu na: Strefa osadniczo-leśna - obejmuje obszar sołectw Wywłoczka, Turzyniec, Topólcza, Żurawnica, Obrocz, Kosobudy, Guciów oraz Sochy. Do głównych funkcji tej strefy należy osadnictwo, turystyka oraz aktywizacja gospodarcza. Jest to obszar znajdujący się poza obszarem zurbanizowanym i poza granicami parku narodowego, na terenie jego otuliny. Rozwój zabudowy w tej strefie musi uwzględniać konieczność zachowania historycznych układów przestrzennych istniejących osad oraz unikalnych walorów krajobrazowych, charakterystycznych dla terenu Gminy.	Rostoczański Park Narodowy	16.02.2023	Uwagę uwzględniono częściowo. Dokonano zmiany zapisu w Strategii. Str. 75.
Strona 76. Wykreślenie zapisu w całości z treści Strategii: dopuszczenie do kształtowania się drugiej linii zabudowy pod warunkiem, że powierzchnia zabudowana działki nie będzie przekraczać 20% powierzchni całej działki budowlanej.	Rostoczański Park Narodowy	16.02.2023	Uwagi nie uwzględniono. Na terenach miejscowości, w których obowiązują Plany Zagospodarowania Przestrzennego dopuszcza się kształtowanie się drugiej linii zabudowy pod warunkiem, że powierzchnia zabudowy działki nie będzie przekraczać 20% powierzchni całej działki budowlanej.
Strona 76 Wykreślenie zapisu: Zachodnia część sołectw Topólcza, Turzyniec i Wywłoczka to obszar dedykowany rozwojowi odnawialnych źródeł energii pozyskiwanej ze słońca. Lokalizacja tego typu inwestycji na terenie otuliny wymaga przeprowadzenia uzgodnień formalno – prawnych.	Rostoczański Park Narodowy	16.02.2023	Uwagę uwzględniono częściowo. Dokonano uszczegółowienia zapisu. Str. 80.
Strona 76, Wykreślenie zapisu Dużym utrudnieniem w rozwoju usług	Rostoczański Park Narodowy	16.02.2023	Uwagę uwzględniono częściowo.

<p>mieszkaniowych i gospodarczych stanowi konflikt przyrodniczy w miejscowościach Kosobudy - Bór, Obroc i Guciów. Konflikt wynika z bliskości granic Roztoczańskiego Parku Narodowego.</p> <p>Ograniczenia w lokalizowaniu zabudowy na terenie otuliny wynikające z zapisów Planu Ochrony Roztoczańskiego Parku Narodowego tj. konieczności ograniczania negatywnego wpływu działalności człowieka na przyrodę Parku. Ustawodawca w aktach prawnych określił warunki rozwoju społeczno – gospodarczego Gminy. Stwierdzenia waloryzujące wprowadzają element jednostronnej interpretacji przepisów prawa. Nazywanie działalności wynikającej wprost z ustawowej delegacji Parku „konfliktem” godzi w jego dobre imię i może w przyszłości przyczyniać się do powstawania faktycznych konfliktów w różnych obszarach jego funkcjonowania.</p>			Dokonano uszczegółowienia zapisu. Str.80.
<p>Strona 77, Ryc. 7. Obszarowe kierunki rozwoju w modelu Funkcjonalno-przestrzennym Usunięcie z ryciny obszaru „konfliktu przyrodniczego” oraz obszaru dedykowanego do rozwoju OZE (energia słoneczna). Zawężenie obszaru rozwoju mieszkalnictwa do terenów położonych przy istniejącej zabudowie, wzdłuż ciągów komunikacyjnych</p>	Roztoczański Park Narodowy	16.02.2023	Uwagę uwzględniono częściowo. Uszczuplono na rycinie zakres obszarów przeznaczonych do rozwoju mieszkalnictwa oraz usunięto oznaczenie konfliktu przyrodniczego. Str. 81.
<p>Strona 80 zamian zapisu na: W celu zaspokojenia zidentyfikowanych potrzeb na tereny inwestycyjne wyznaczone zostaną tereny przeznaczone pod budowę instalacji odnawialnych źródeł energii (z wyłączeniem energii wiatrowej).</p>	Roztoczański Park Narodowy	16.02.2023	Uwagę uwzględniono w całości. Dokonano uszczegółowienia zapisu. Str. 84.
<p>Strona 83, usunięcie z ryciny lokalizacji farm fotowoltaicznych Ryc. 10. Zamierzenia rozwojowe planowane na podstawie modelu funkcjonalno-przestrzennego.</p>	Roztoczański Park Narodowy	16.02.2023	Uwaga nieuwzględniona.
<p>Strona 86 zamian zapisu na: Obszary chronione to duży potencjał w zakresie rozwoju turystyki oraz miejsc rekreacji i wypoczynku, a ograniczenia inwestycyjne wynikają z konieczności ochrony ich wartości przyrodniczych i kulturowych.</p>	Roztoczański Park Narodowy	16.02.2023	Uwagę uwzględniono w całości. Dokonano uszczegółowienia zapisu. Str. 90.
<p>Strona 108 Dopisanie: Planu Ochrony Roztoczańskiego Parku</p>	Roztoczański Park Narodowy	16.02.2023	Uwzględniono dokumenty w rozdziale 5.2 Zgodność z

Narodowego oraz Planu Ochrony Szczepreszyńskiego Parku Krajobrazowego.			dokumentami Gminy Zwierzyniec oraz wyższego rzędu. Str. 116-117.
Brak obwodnicy Zwierzyńca	Osoba fizyczna	16.02.2023	Wniesioną uwagę uwzględniono w pełni, zaproponowany kierunek interwencji dopisano do wykazu kierunków dla celu operacyjnego 2.1 Poprawa dostępności komunikacyjnej i poziomu bezpieczeństwa drogowego w gminie. Str. 37.
Wprowadzenie do strategii zadania dotyczącego budowy obwodnicy Zwierzyńca	Osoba fizyczna	16.02.2023	Wniesioną uwagę uwzględniono w pełni, zaproponowany kierunek interwencji dopisano do wykazu kierunków dla celu operacyjnego 2.1 Poprawa dostępności komunikacyjnej i poziomu bezpieczeństwa drogowego w gminie. Str.37.
Wodociąg dla Guciowa (jedyna w gminie wieś bez wodociągu) i kanalizacja wraz ze ścieżka rowerową i dla pieszych od Obroczy do Guciowa o długości 3,3 km.	Osoba fizyczna	16.02.2023	Uwaga nieuwzględniona. W dokumencie Strategii ujęto przedsięwzięcie związane z rozwojem sieci wodno-kanalizacyjnej w miejscowości Guciów. W kierunkach działań Strategii ujęto zapisy dotyczące budowy ścieżek rowerowych i ciągów pieszych.
Droga do rzeki i most na Wieprzu	Osoba fizyczna	16.02.2023	Uwaga nieuwzględniona. W dokumencie Strategii ujęto kierunki działań związane z remontem, przebudową i budową dróg.
Tablica informacyjna o grodzisku Guciów	Osoba fizyczna	16.02.2023	Uwaga nieuwzględniona. Adresatem uwagi jest Wojewódzki Konserwator Zabytków.
Niedopuszczenie do powstania „liszai architektonicznym” w Guciowie i Obroczy. Co z budownictwem roztoczańskim, naszą tradycją, naszym stylem ?	Osoba fizyczna	16.02.2023	Uwagę uwzględniono. Dodano stosowany zapis w wykazie kierunków działań w ramach celu operacyjnego 2.3 Ochrona walorów przyrodniczych i kulturowych. Str. 38.
Rozwój rolnictwa naturalnego, promocja i rozpowszechnianie rękodzieła ludowego i rzemiosła głównie w oparciu o działające Koła Gospodyń Wiejskich i Ochotnicze straże pożarne. Rozwój zrównoważonej turystyki w oparciu o dobre praktyki (wzorowanej na tradycji, przyrodzie i kulturze). .	Osoba fizyczna	16.02.2023	Uwagę uwzględniono częściowo. W Strategii wskazano kierunki działań odnoszące się do kształtowania tożsamości lokalnej mieszkańców poprzez sukcesywne podnoszenie świadomości dziejowej i wartości dziedzictwa. Jak również kierunki działań

			związane z rozwojem rolnictwa ekologicznego. Dodano kierunek działań odnoszący się do budowania zasobu dobrych praktyk w biznesie w celu operacyjnym 3.3 <i>Kreowanie przyjaznych warunków do przyciągania inwestycji i rozwoju nowych firm.</i> Str. 51.
--	--	--	---

W związku z zaproszeniem do procesu konsultacji społecznych projektu „Strategii Rozwoju Miasta i Gminy Zwierzyniec do 2030 roku” sąsiednich gmin oraz Dyrektora Regionalnego Zarządu Gospodarki Wodnej Państwowego Gospodarstwa Wodnego Wody Polskie w Rzeszowie i w Lublinie zaznacza się, że nie wniesione zostały żadne uwagi do w/w projektu dokumentu.

Strategia Rozwoju Miasta i Gminy Zwierzyniec do 2030 roku została pozytywnie zaopiniowana przez Zarząd Województwa Lubelskiego w zakresie sposobu uwzględnienia ustaleń i rekomendacji dotyczących kształtowania i prowadzenia polityki przestrzennej w województwie określonych w Strategii Rozwoju Województwa Lubelskiego do 2030 roku przyjętej uchwałą nr XXIV/406/2021 Sejmiku Województwa Lubelskiego z dnia 29 marca 2021 roku.